

1. OPŠTA DOKUMENTACIJA:

1) NASLOVNA STRANA

OBRAZAC 1

elektronski potpis projektanta	elektronski potpis revidenta
--------------------------------	------------------------------

INVESTITOR¹

MLADEN MILAŠEVIĆ

OBJEKAT²

SKLADIŠTE

LOKACIJA³

DUP "POLJE-ZALJEVO", URBANISTIČKI BLOK -
CJELINA BROJ 5, ZONA "CD", URBANISTIČKE
PARCELE BROJ UP3035 I UP3096, ODNOSNO
DJELOVI KATASTARSKIH PARCELA BROJ 3095 I 3096
KO POLJE

VRSTA TEHNIČKE
DOKUMENTACIJE⁴

IDEJNO RJEŠENJE

PROJEKTANT⁵

"CENTAR ZA PROJEKTOVANJE" DOO BAR

ODGOVORNO LICE⁶

arh. BRANIMIR LEKOVIĆ dipl. ing.

GLAVNI INŽENJER⁷

arh. BRANIMIR LEKOVIĆ dipl. ing.
Broj licence UPI 107/7-2484/2 od 25.05.2018

¹ Naziv/ime investitora

² Naziv projektovanog objekta

³ Mjesto građenja, planski dokument, urbanistička parcela, katastarska parcela

⁴ Idejno rješenje, idejni projekat, glavni projekat odnosno projekat izvedenog objekta projekat (ako je u pitanju naslovna strana cjelokupne tehničke dokumentacije)

⁵ Naziv privrednog društva, pravnog lica odnosno preduzetnika koji je izradio tehničku dokumentaciju

⁶ Ime odgovornog lica u privrednom društvu, pravnom licu odnosno ime i prezime preduzetnika

⁷ Ime i prezime glavnog inženjera.

2) SADRŽAJ TEHNIČKE DOKUMENTACIJE I SPISAK FOLDERA

[folder 1:](#)

1. OPŠTA DOKUMENTACIJA:

- 1) naslovna strana - **obrazac 1**
- 2) sadržaj tehničke dokumentacije - spisak foldera:

[folder 2:](#)

- 01 A - Idejno rješenje arhitektura

[folder 2:](#)

- 02 UTiPA - Idejno rješenje uređenja terena i pejzažna arhitektura

- 3) sadržaj tehničke dokumentacije i spisak foldera
- 4) ugovor između investitora i projektanta
- 5) podaci o projektantu - izvod iz centralnog registra projektanta
- 6) licenca projektanta
- 7) licenca odgovornog inženjera
- 8) osiguranje od profesionalne odgovornosti projektanta
- 9) urbanističko - tehnički uslovi

[folder 1:](#)

2. PROJEKTNi ZADATAK:

- 1) uvod
- 2) cilj i svrha izrade tehničke dokumentacije
- 3) predmet tehničke dokumentacije:
 - opšti podaci o objektu
 - lokacija
 - namjena
 - kapacitet
 - faznost gradnje
 - zahtjevani materijali
- 4) specifični zahtjevi
- 5) potpis i ovjera investitora

3) SADRŽAJ POJEDINIH DJELOVA TEHNIČKE DOKUMENTACIJE I SPISAK FOLDERA

folder 2

sadržaj dijela tehničke dokumentacije:

01 ARHITEKTURA

1. TEKSTUALNA DOKUMENTACIJA

- 1) tehnički opis objekta
 - 1.1. opšti podaci o vrsti i namjeni objekta
 - 1.2. materijalizacija i obrada površina
 - 1.3. opis funkcionalnog rješenja

2. NUMERIČKA DOKUMENTACIJA

- 1) površina objekta sa namjenama i broj funkcionalnih jedinica

3. GRAFIČKA DOKUMENTACIJA

- 1) situacioni plan R 1:200,
- 2) izgledi objekta sa prikazom krova
- 3) osnove
- 4) presjeci
- 5) 3d vizuelizacija sa prikazom postojećeg okruženja

4. PODLOGE ZA IZRADU TEHNIČKE DOKUMENTACIJE

- 1) geodetska podloga

folder 3

sadržaj dijela tehničke dokumentacije:

02 UREĐENJE TERENA I PEJZAŽNA ARHITEKTURA

1. TEKSTUALNA DOKUMENTACIJA

- 1) tehnički opis terena
 - 1.1. opšti podaci o terenu
 - 1.2. materijalizacija i obrada površina
 - 1.3. opis funkcionalnog rješenja

2. NUMERIČKA DOKUMENTACIJA

- 1) Ispunjenje uslova po urbanističko tehničkim uslovima za pejzažno oblikovanje

3. GRAFIČKA DOKUMENTACIJA

- 1) situacioni plan sa položajem objekta na lokaciji, prikazanim gabaritima, dimenzijama, karakterističnim visinskim kotama, udaljenost od susjednih parcela i objekata, kao i prikazom postojećih objekata, R 1:200
- 2) situacioni plan 1:100

**4) UGOVOR IZMEĐU INVESTITORA I PRIVREDNOG DRUŠTVA ZA IZRADU
TEHNIČKE DOKUMENTACIJE**

5) **PODACI O PROJEKTANTU - IZVOD IZ CENTRALNOG REGISTRA
PROJEKTANTA**



**IZVOD IZ CENTRALNOG REGISTRA PRIVREDNIH
SUBJEKATA PORESKE UPRAVE**

Registarski broj 5 - 0564474 / 002
PIB: 02776863

Datum registracije: 22.01.2010.
Datum promjene podataka: 17.12.2014.

**"CENTAR ZA PROJEKTOVANJE" DRUŠTVO SA OGRANIČENOM ODGOVORNOŠĆU -
BAR**

Broj važeće registracije: /002

Izmjene obuhvaćene tekućim izvodom: i izvršnog direktora

Skraćeni naziv: CENTAR ZA PROJEKTOVANJE

Telefon:

eMail:

Datum zaključivanja ugovora: 21.01.2010.

Datum donošenja Statuta: 21.01.2010. Datum promjene Statuta:

Adresa glavnog mjesta poslovanja:

Adresa za prijem službene pošte: ŠUMA LEKOVIĆA B.B. BAR

Adresa sjedišta: ŠUMA LEKOVIĆA B.B. BAR

Pretežna djelatnost: 7112 Inženjerske djelatnosti i tehničko savjetovanje

Obavljanje spoljno-trgovinskog poslovanja: NIJE UNEŠENO

Oblik svojine:

Porijeklo kapitala:

Upisani kapital: Euro (Novčani Euro, nenovčani Euro)

Izmjene kapitala: Bez promjene kapitala (Novčani Euro, nenovčani Euro)

OSNIVAČI:

VELIMIR LEKOVIĆ 0310982220016

Uloga: Osnivač

Udio: % Adresa: ŠUMA LEKOVIĆA B.B. BAR CRNA GORA

LICA U DRUŠTVU:

BRANIMIR LEKOVIĆ 0209947220027

Adresa: ŠUŠANJA BB BAR

Uloga: Izvršni direktor - Neograničeno ()

Odgovornost: POJEDINAČNO ()

VELIMIR LEKOVIĆ 0310982220016

Adresa: ŠUMA LEKOVIĆA B.B. BAR

Uloga: Ovlašćeni zastupnik - ()

Odgovornost: POJEDINAČNO ()

Izdato: 13.01.2015.godine

MP



Načelnik

Milo Paunović

Milo Paunović

6) LICENCA PROJEKTANTA



CRNA GORA

MINISTARSTVO ODRŽIVOG RAZVOJA
I TURIZMA

DIREKTORAT ZA INSPEKCIJSKI NADZOR I
LICENCIRANJE
Direkcija za licenciranje
Broj: UPI 107/7-2486/2
Podgorica, 25.05.2018. godine

»CENTAR ZA PROJEKTOVANJE« d.o.o.

Šušanj bb
BAR

U prilogu ovog dopisa, dostavlja Vam se rješenje, broj i datum gornji.

OVLAŠČENO SLUŽBENO LICE

Nikola Petrović



Dostavljeno:
-Naslovu;
-a/a.

MINISTARSTVO ODRŽIVOG RAZVOJA I TURIZMA
DIREKTORAT ZA INSPEKCIJSKI NADZOR
I LICENCIRANJE
Direkcija za licenciranje
Broj: UPI 107/7-2486/2
Podgorica, 25.05.2018. godine

Ministarstvo održivog razvoja i turizma, rješavajući po zahtjevu »CENTAR ZA PROJEKTOVANJE« d.o.o. iz Bara, za izdavanje licence projektanta i izvođača radova, na osnovu člana 135 st. 1 i 2 Zakona o planiranju prostora i izgradnji objekata ("Službeni list Crne Gore" br. 64/17) i člana 46 stav 1 Zakona o upravnom postupku ("Službeni list Crne Gore" br. 56/14, 20/15, 40/16 i 37/17), donosi

R J E Š E N J E

1. IZDAJE SE »CENTAR ZA PROJEKTOVANJE« d.o.o. Bar, LICENCA projektanta i izvođača radova.
2. Ova Licenca se izdaje na 5 (pet) godina.

O b r a z l o ž e n j e

Aktom, br.UPI 107/7-2486/1 od 17.04.2018.godine, »CENTAR ZA PROJEKTOVANJE« d.o.o. Bar, obratio se ovom ministarstvu za izdavanje licence projektanta i izvođača radova.

Uz zahtjev imenovano privredno društvo, dostavilo je ovom ministarstvu sledeće dokaze:

- Rješenje Ministarstva održivog razvoja i turizma br. UPI 107/7-2484/2 od 25.05.2018.godine, kojim je Branimiru Lekoviću, dipl.inž.arhitekture, iz Bara, izdata licenca ovlašćenog inženjera za obavljanje djelatnosti izrade tehničke dokumentacije i građenja objekta;
- Izvod iz Centralnog Registra Privrednih subjekata Poreske uprave za imenovano privredno društvo, registarski broj: 5-0564474/003 od 22.01.2010. godine.

Ministarstvo održivog razvoja i turizma, razmotrilo je podnijeti zahtjev pa je odlučilo kao u dispozitivu ovog rješenja, a ovo iz sledećih razloga:

Naime, članom 122 stav 1 Zakona o planiranju prostora i izgradnji objekata („Službeni list Crne Gore“ broj 64/17), propisano je da privredno društvo koje izrađuje tehničku dokumentaciju (projektant), odnosno privredno društvo koje gradi objekat (izvođač radova), dužno je da za obavljanje djelatnosti izrade tehničke dokumentacije dijela tehničke dokumentacije, odnosno građenje ili izvođenje pojedinih radova ovlašćeni inženjer može da bude fizičko lice koje obavlja poslove izrade tehničke dokumentacije odnosno građenje ili izvođenje pojedinih vrsta radova na građenju objekta, ima najmanje jednog zaposlenog ovlašćenog inženjera po vrsti projekta, koji izrađuje i to: arhitektonski, građevinski, elektrotehnički i mašinski projekat, odnosno vrsti radova koje izvodi na osnovu tih projekata. Stavom 2 istog člana Zakona, propisano je da obavljanje pojedinih poslova iz stava 1 ovog člana, projektant, odnosno izvođač radova može da obezbijedi na osnovu zaključenog ugovora sa drugim privrednim društvom koje ima zaposlenog ovlašćenog inženjera za određenu vrstu projekta, odnosno radova.

Članom 3 stav 1 tačka 3 Pravilnika o načinu i postupku izdavanja, mirovanja licence i načinu vođenja registara licenci („Službeni list Crne Gore“ broj 79/17). utvrđene su vrste licenci.

a između ostalih i licenca projektanta i izvođača radova, koja se izdaje privrednom društvu za obavljanje djelatnosti izrade tehničke dokumentacije i građenje objekta.

Članom 5 stav 1 tač. 1-2. Pravilnika, utvrđeno je da se u postupku izdavanja licence projektanta, odnosno izvođača radova, provjerava: da li podnosilac zahtjeva u radnom odnosu ima zaposlenog ovlaštenog inženjera i licencu ovlaštenog inženjera.

Članom 137 stav 2 Zakona, propisano je da se licenca za privredno društvo, izdaje se na pet godina.

Rješavajući po predmetnom zahtjevu, a na osnovu uvida u dostavljene dokaze, ovo ministarstvo nalazi, da su se u konkretnoj pravnoj stvari stekli uslovi za primjenu čl. 122 stav 1 i 135 stav 2 Zakona o planiranju prostora i izgradnji objekata, a u vezi čl 3 stav 1 tač. 1 i čl. 4 Pravilnika o načinu i postupku izdavanja, mirovanja licence i načinu vođenja registara licenci.

Saglasno izloženom, riješeno je kao u dispozitivu ovog rješenja.

PRAVNA POUKA: Protiv ovog rješenja može se pokrenuti upravni spor tužbom kod Upravnog suda Crne Gore u roku od 20 dana od dana prijema istog.

OVLAŠĆENO SLUŽBENO LICE

Nikola Petrović



7) LICENCA ODGOVORNOG INŽENJERA I LICENCE ODGOVORNIH
INŽENJERA



CRNA GORA

MINISTARSTVO ODRŽIVOG RAZVOJA
I TURIZMA

DIREKTORAT ZA INSPEKCIJSKI NADZOR I
LICENCIRANJE
Direkcija za licenciranje
Broj: UPI 107/7-2484/2
Podgorica, 25.05.2018. godine

BRANIMIR LEKOVIĆ

Šušanj bb
BAR

U prilogu ovog dopisa, dostavlja Vam se rješenje, broj i datum gornji.

OVLAŠĆENO SLUŽBENO LICE

Nikola Petrović



Dostavljeno:
-Naslovu;
-a/a.

MINISTARSTVO ODRŽIVOG RAZVOJA I TURIZMA
DIREKTORAT ZA INSPEKCIJSKI NADZOR
I LICENCIRANJE

Direkcija za licenciranje

Broj: UPI 107/7-2484/2

Podgorica, 25.05.2018. godine

Ministarstvo održivog razvoja i turizma, rješavajući po zahtjevu Branimira Lekovića, dipl.inž.arhitekture, iz Bara, za izdavanje licence za ovlaštenog inženjera, na osnovu člana 135 st. 1 i 2 Zakona o planiranju prostora i izgradnji objekata ("Službeni list Crne Gore " br. 64/17) i člana 46 stav 1 Zakona o upravnom postupku ("Službeni list Crne Gore " br. 56/14, 20/15, 40/16 i 37/17), donosi

R J E Š E N J E

1. IZDAJE SE BRANIMIRU LEKOVIĆU, dipl.inž.arhitekture, iz Bara, LICENCA ovlaštenog inženjera za obavljanje djelatnosti izrade tehničke dokumentacije i građenje objekta.
2. Ova Licenca se izdaje na neodređeno vrijeme.

O b r a z l o ž e n j e

Aktom, br. UPI 107/7-2484/1 od 17.04.2018.godine, Branimir Leković, dipl.inž.arhitekture, iz Bara, obratio se ovom ministarstvu zahtjevom za izdavanje licence ovlaštenog inženjera za obavljanje djelatnosti izrade tehničke dokumentacije i građenje objekta.

Uz zahtjev imenovani je ovom ministarstvu dostavio sledeće dokaze:

- Lična karta (ovjerena fotokopija);
- Diploma Arhitektonskog fakulteta Univerziteta »Kiril i Metodij« iz Skoplja, br. A-1301/II od 11.06.1981. godine (ovjerena fotokopija);
- Rješenje Ministarstva za ekonomski razvoj kojim se Branimiru Lekoviću izdaje licenca za izradu projekata arhitekture za arhitektonske objekte, projekata unutrašnje arhitekture, projekata uređeja terana i projekata unutrašnjih instalacija vodovoda i kanalizacije, br. 03-9870/3 od 12.12.2008. godine;
- Rješenje Ministarstva za ekonomski razvoj kojim se Branimiru Lekoviću izdaje licenca za rukovođenje izvođenjem građevinskih i građevinsko zanatskih radova na objektima visokogradnje, br. 03-9870/4 od 12.12.2008. godine;
- Rješenje Ministarstva za ekonomski razvoj kojim se Branimiru Lekoviću izdaje licenca za odgovornog planera, br 1201-9488/1 od 21.11.2008. godine;
- Radna knjižica (ovjerena fotokopija);
- Uvjerjenje Ministarstva pravde da u kaznenoj evidenciji ne postoje podaci o osuđivanosti za imenovanog.

Ministarstvo održivog razvoja i turizma, razmotrilo je podnijeti zahtjev pa je odlučilo kao u dispozitivu ovog rješenja, a ovo iz sledećih razloga:

Naime, članom 123 stav 1 Zakona o planiranju prostora i izgradnji objekata («Službeni list Crne Gore » br. 64/17), propisano je da ovlašćeni inženjer može da bude fizičko lice koje obavlja poslove izrade tehničke dokumentacije odnosno građenje objekta, odgovarajuće struke, sa visokim obrazovanjem, odnosno najmanje kvalifikacijom VII1 podnivoa okvira kvalifikacije i

najmanje tri godine radnog iskustva na stručnim poslovima izrade tehničke dokumentacije i građenja objekta.

Članom 3 stav 1 tačka 1 Pravilnika o načinu i postupku izdavanja, mirovanja licence i načinu vođenja registara licenci („Službeni list Crne Gore „ br. 79/17), utvrđene su vrste licenci, a između ostalih i licenca ovlaštenog inženjera koja se izdaje fizičkom, licu za obavljanje djelatnosti izrade tehničke dokumentacije i građenje objekta.

Članom 4 stav 1 tač. 1-4. Pravilnika, utvrđeno je da se u postupku izdavanja licence ovlaštenog inženjera, provjerava: 1) identitet podnosioca zahtjeva; 2) da li podnosilac zahtjeva posjeduje visoko obrazovanje, odnosno najmanje kvalifikacije VII1 podnivoa okvira kvalifikacija, odnosno da li je izvršeno priznavanje inostrane obrazovne isprave najmanje kvalifikacije VII1 podnivoa okvira kvalifikacija; 3) da li podnosilac zahtjeva ima najmanje tri godine radnog iskustva na stručnim poslovima izrade tehničke dokumentacije i građenju objekta sa visokim obrazovanjem, odnosno najmanje kvalifikacije VII1 podnivoa okvira kvalifikacije i 4) da li je podnosilac zahtjeva osuđivan za krivično djelo za koje se gonjenje preduzima po službenoj dužnosti.

Stavom 3 istog člana Pravilnika, utvrđeno je da se radno iskustvo u smislu stava 1 tačka 3 ovog člana, smatra radno iskustvo u svojstvu saradnika na izradi tehničke dokumentacije na građenju objekta, odnosno izvođenja pojedinih radova na građenju objekta. Stavom 4 istog člana Pravilnika, utvrđeno je da se izuzetno od stava 3 ovog člana, fizičkom licu koje posjeduje licencu za izradu tehničke dokumentacije i građenje objekata, izdatu po propisima koji su važili do donošenja ovog propisa, radno iskustvo može dokazati na osnovu uvida u dokumentaciju koja je bila osnov za njeno izdavanje.

Članom 137 stav 1 Zakona, propisano je da se licenca za fizičko lice izdaje na neodređeno vrijeme.

Rješavajući po predmetnom zahtjevu, a na osnovu uvida u dostavljene dokaze, ovo ministarstvo nalazi, da su se u konkretnoj pravnoj stvari stekli uslovi za primjenu čl. 123 stav 1 i 135 stav 2 Zakona o planiranju prostora i izgradnji objekata, a u vezi čl 3 stav 1 tač. 1 i čl. 4 Pravilnika o načinu i postupku izdavanja, mirovanja licence i načinu vođenja registara licenci.

Saglasno izloženom, riješeno je kao u dispozitivu ovog rješenja.






PRAVNA POUKA: Protiv ovog rješenja može se pokrenuti upravni spor tužbom kod Upravnog suda Crne Gore u roku od 20 dana od dana prijema istog.

OVLAŠĆENO SLUŽBENO LICÉ

Nikola Petrović




8) OSIGURANJE OD PROFESIONALNE ODGOVORNOSTI PROJEKTANTA

	Filijala/O.J.:	3701																																
	Šifra zastupnika:	539			Broj Polise:	ODG002278																												
	Kanal Prodaje:	DIREKT	Novo/Obnova:	ODG001325																														
			Veza sa Polisom:																															
POLISA OSIGURANJA ODGOVORNOSTI			BROJ POLISE ODG002278																															
Ugovarač: CENTAR ZA PROJEKTOVANJE DOO BAR, ŠUMA LEKOVIĆA BB, BAR, JMBG/PIB: 02776863																																		
Osiguravnik: CENTAR ZA PROJEKTOVANJE DOO BAR, ŠUMA LEKOVIĆA BB, BAR, JMBG/PIB: 02776863																																		
TRAJANJE OSIGURANJA: Polisa važi od 27.06.2021 u 15:30 do 27.06.2022 15:30																																		
USLOVI OSIGURANJA: Ovo osiguranje je zaključeno shodno ZOO i sledećim uslovima: Opšti uslovi za osiguranje projektantske odgovornosti (US-odp/99-06-cg)																																		
NAČIN OSIGURANJA: Osigurava se na sume osiguranja koje je odredio ugovarač osiguranja																																		
<table border="1"> <thead> <tr> <th>Osigurava se:</th> <th>Suma Osiguranja €</th> <th>Premija €</th> </tr> </thead> <tbody> <tr> <td colspan="3">1. Opasnost: Projektantska odgovornost</td> </tr> <tr> <td>1.1. (P.O.-Odgovornost za fizička oštećenja i uništenja po uslovima US-odp (član 1. stav 1.) i odgovornost iz tehničkog nadzora "konsaltinga" po uslovima US-odp (član 1. stav 3)): Osiguranjem su pokriveni odštetni zahtjevi (zahtjevi za naknadu šteta) ispostavljeni osiguravniku za štete nastale usled greške u tehničko računskim i statičkim osnovama, te izračunavanjima, kalkulacijama, konstrukciji i tehničkoj izradi projektne dokumentacije, ukoliko greška, za vrijeme pokrivanja osiguranja ima za posledicu oštećenje ili uništenje osiguranog objekta (takozvana fizička oštećenja), koji se izvodi odnosno izgrađuje/montira po projektu kojeg je izradio osiguravnik. Po ovim uslovima se pod objektima smatraju kako građevinski objekti tako i mašinska, električna i druga (ostala) oprema. Uključeno je osiguravajuće pokrivenje koje se odnosi na greške koje proizilaze iz tehničkog nadzora ili konsaltinga. Uključeno je pokrivenje tokom garancije, od jedne godine. Osiguranje se odnosi na predviđenu vrijednost projektnih radova u narednoj godini u iznosu od 300.000,00 €. Prilog: Uputnik koji je sastavni dio ugovora o osiguranju. Učešće u šteti 10%, minimum 300,00 €..</td> <td>100.000,00€</td> <td></td> </tr> <tr> <td>A Minimalna premija 1.1. (175%)</td> <td></td> <td>175,00€</td> </tr> <tr> <td>B Doplatka za uvećanu sumu osiguranja (120%)</td> <td></td> <td>210,00€</td> </tr> <tr> <td>C Osiguravnik kod svake štete učestvuje sa 10% od priznate štete a min 300 EUR (0%)</td> <td></td> <td></td> </tr> <tr> <td>D Godišnji agregat jednostruki (20%)</td> <td></td> <td>-77,00€</td> </tr> <tr> <td>E Popust za period garancije od jedne godine (5%)</td> <td></td> <td>-15,40€</td> </tr> <tr> <td>F trajanje do 1 godine (100%)</td> <td></td> <td></td> </tr> <tr> <td>G Komercijalni popust (10%)</td> <td></td> <td>-29,26€</td> </tr> </tbody> </table>					Osigurava se:	Suma Osiguranja €	Premija €	1. Opasnost: Projektantska odgovornost			1.1. (P.O.-Odgovornost za fizička oštećenja i uništenja po uslovima US-odp (član 1. stav 1.) i odgovornost iz tehničkog nadzora "konsaltinga" po uslovima US-odp (član 1. stav 3)): Osiguranjem su pokriveni odštetni zahtjevi (zahtjevi za naknadu šteta) ispostavljeni osiguravniku za štete nastale usled greške u tehničko računskim i statičkim osnovama, te izračunavanjima, kalkulacijama, konstrukciji i tehničkoj izradi projektne dokumentacije, ukoliko greška, za vrijeme pokrivanja osiguranja ima za posledicu oštećenje ili uništenje osiguranog objekta (takozvana fizička oštećenja), koji se izvodi odnosno izgrađuje/montira po projektu kojeg je izradio osiguravnik. Po ovim uslovima se pod objektima smatraju kako građevinski objekti tako i mašinska, električna i druga (ostala) oprema. Uključeno je osiguravajuće pokrivenje koje se odnosi na greške koje proizilaze iz tehničkog nadzora ili konsaltinga. Uključeno je pokrivenje tokom garancije, od jedne godine. Osiguranje se odnosi na predviđenu vrijednost projektnih radova u narednoj godini u iznosu od 300.000,00 €. Prilog: Uputnik koji je sastavni dio ugovora o osiguranju. Učešće u šteti 10%, minimum 300,00 €..	100.000,00€		A Minimalna premija 1.1. (175%)		175,00€	B Doplatka za uvećanu sumu osiguranja (120%)		210,00€	C Osiguravnik kod svake štete učestvuje sa 10% od priznate štete a min 300 EUR (0%)			D Godišnji agregat jednostruki (20%)		-77,00€	E Popust za period garancije od jedne godine (5%)		-15,40€	F trajanje do 1 godine (100%)			G Komercijalni popust (10%)		-29,26€
Osigurava se:	Suma Osiguranja €	Premija €																																
1. Opasnost: Projektantska odgovornost																																		
1.1. (P.O.-Odgovornost za fizička oštećenja i uništenja po uslovima US-odp (član 1. stav 1.) i odgovornost iz tehničkog nadzora "konsaltinga" po uslovima US-odp (član 1. stav 3)): Osiguranjem su pokriveni odštetni zahtjevi (zahtjevi za naknadu šteta) ispostavljeni osiguravniku za štete nastale usled greške u tehničko računskim i statičkim osnovama, te izračunavanjima, kalkulacijama, konstrukciji i tehničkoj izradi projektne dokumentacije, ukoliko greška, za vrijeme pokrivanja osiguranja ima za posledicu oštećenje ili uništenje osiguranog objekta (takozvana fizička oštećenja), koji se izvodi odnosno izgrađuje/montira po projektu kojeg je izradio osiguravnik. Po ovim uslovima se pod objektima smatraju kako građevinski objekti tako i mašinska, električna i druga (ostala) oprema. Uključeno je osiguravajuće pokrivenje koje se odnosi na greške koje proizilaze iz tehničkog nadzora ili konsaltinga. Uključeno je pokrivenje tokom garancije, od jedne godine. Osiguranje se odnosi na predviđenu vrijednost projektnih radova u narednoj godini u iznosu od 300.000,00 €. Prilog: Uputnik koji je sastavni dio ugovora o osiguranju. Učešće u šteti 10%, minimum 300,00 €..	100.000,00€																																	
A Minimalna premija 1.1. (175%)		175,00€																																
B Doplatka za uvećanu sumu osiguranja (120%)		210,00€																																
C Osiguravnik kod svake štete učestvuje sa 10% od priznate štete a min 300 EUR (0%)																																		
D Godišnji agregat jednostruki (20%)		-77,00€																																
E Popust za period garancije od jedne godine (5%)		-15,40€																																
F trajanje do 1 godine (100%)																																		
G Komercijalni popust (10%)		-29,26€																																
Godišnji agregat je 100.000,00 €. Iz osiguravajućeg pokrivenja su isključene štete koje nastaju tokom izvođenja radova(odgovornost izvođača radova).			BRUTO PREMIJA:	263.34€																														
			POREZ NA PREMIJU:	23.7€																														
			UKUPNA PREMIJA ZA NAPLATU:	287.04€																														
UGOVORENI NAČIN I DINAMIKA PLAĆANJA PREMIJE OSIGURANJA:																																		
Način plaćanja prve uplate POPRFAK																																		
Molimo vas da naznačeni iznos u ugovorenom roku uplatite na naš žiro račun: 510-8173-62 CKB; 530-1357-16 NLB; 535-4815-87 PB; 565-203-60 LB sa pozivom na broj: R/ODG002278																																		
<p>Pravo na naknadu štete po ovoj polisi podiže od dana i časa koji je na polisi označen kao početak osiguranja ukoliko je do tada plaćena premija, a inače po isteku 24 časa dana kada je premija plaćena (Dl. 1010 st. 1 Zakona o obl. odnosima (SLRCC br. 47/08))</p> <p>Ukoliko se premija ne plaća u ugovorenim rokovima primjenjuje se Zakon o obligacionim odnosima (obr). Ako nije obračunata premija za prošireno osiguravajuće pokrivenje ili za povećanu opasnost, osiguravnik ima osiguravajuće pokrivenje samo za dio odštete odnosno naknade iz osiguranja, u iznosu koji je obračunata premija koja je trebala biti obračunata obrću skladu sa Zakonom o zaštiti podataka o ličnosti ugovarač osiguranja daje izričitu saglasnost osiguravajući da konisti i obrađuje lične podatke iz ugovora o osiguranju, kao i saglasnost da navedene podatke može prenositi na druga pravna lica u zemlji i inostranstvu, a čije učesće je neophodno za ispunjavanje obaveza iz ugovora o osiguranju. Ugovarač osiguranja daje saglasnost da se lični podatke koristi za vrijeme trajanja osiguranja u svrhu zbog koje su i dati, odnosno u svrhu ispunjavanja obaveza iz ugovora o osiguranju. Ovu saglasnost ugovarač osiguranja daje i za posebne kategorije ličnih podataka, a u slučaju da je obrada takvih podataka potrebna za ispunjenje obaveza iz ugovora o osiguranju. Ugovarač osiguranja daje saglasnost da se lični podaci koriste i u marketinške svrhe (slanje ponuda i promotivnih materijala osiguravaču), s tim da se ova saglasnost može opozvati pisanim obavještenjem upućenim na adresu ugovarača. Osiguravač se obavezuje da će sve lične podatke obrađivati i čuvati u skladu sa zakonom. Sa sadržinom ove odredbe, upoznata su i saglasna, i sva lica sa čijim ličnim podacima je ugovarač osiguranja upotrebno osiguravača prilikom zaključivanja ugovora, a što ugovarač osiguranja potvrđuje potpisom ugovora o osiguranju.</p>																																		
 PLAMENAC PETAR		U null, 24.06.2021	 Ugovarač																															
Osiguravač zadržava pravo da u roku od 30 dana od dana izdavanja polise, u spravi računske ili neke druge greške učinjene od strane zastupnika. Uslovi osiguranja koji prate ovu polisu (osim ZOO) su ugovarač uručeni i čine sastavni dio ove polise, što potvrđuje potpisom ugovarača osiguranja.																																		

9) URBANISTIČKO-TEHNIČKI USLOVI

OBRAZAC

URBANISTIČKO-TEHNIČKI USLOVI

1	<p style="text-align: center;"><u>Sekretarijat za uređenje prostora</u></p> <p>Broj: <u>07-352/19-573</u></p> <p>Datum: <u>16.07.2019. godine</u></p>	 <p style="text-align: center;">Crna Gora O P Š T I N A B A R</p>
2	<p>Sekretarijat za uređenje prostora Opštine Bar, postupajući po zahtjevu <u>Milašević Mladena iz Bara</u>, za izdavanje urbanističko-tehničkih uslova, a na osnovu člana 74 Zakona o planiranju prostora i izgradnji objekata (»Sl. list CG«, broj 64/17, 44/18, 63/18 i 11/19), člana 1 Uredbe o povjeravanju dijela poslova Ministarstva održivog razvoja i turizma jedinicama lokalne samouprave (»Sl. list CG«, broj 87/18) i DUP-a »Polje Zaljevo« (»Sl. list CG - opštinski propisi«, broj 27/12) izdaje:</p>	
3	<p>URBANISTIČKO-TEHNIČKE USLOVE za izradu tehničke dokumentacije</p>	
4	<p>Za izradu tehničke dokumentacije za gradjenje novog objekta na urbanističkim parcelama (lokacijama) br. 3095 i br 3096, koju formiraju katastarske parcele br. 3095 i 3096 KO Polje, u okviru urbanističke cjeline-bloka broj 5, u zoni »CD«, u zahvatu <u>DUP-a »Polje Zaljevo«</u>.</p> <p>Napomena:</p> <ul style="list-style-type: none"> - Konačna lokacija (katastarske parcele koje čine predmetnu urbanističku parcelu, površina urbanističke odnosno dijela urbanističke parcele - lokacije na kojoj se gradi objekat) će se odrediti u fazi izrade glavnog projekta, a nakon izrade Elaborata parcelacije od strane ovlaštene geodetske organizacije koja posjeduje licencu. - Urbanističke parcele prikazane u ovom planu odgovaraju katastarskim parcelama. Na svim grafičkim priložima su prikazane postojeće granice katastarskih parcela koje se zadržavaju i u skladu sa Planom mogu biti definisane kao urbanističke parcele. Prikazane su takođe i granice katastarskih parcela i inicijative građana (date u posebnom grafičkom prilogu), na osnovu dostavljenih katastarsko geodetskih podloga - kopija plana pojedinih parcela (inicijative građana i primjedbe u toku Javne rasprave), a koje se mogu tretirati kao urbanističke, u skladu sa uslovima iz ovog plana. 	
5	<p>PODNOŠILAC ZAHTJEVA:</p>	<p><u>Milašević Mladen</u></p>
6	<p>POSTOJEĆE STANJE:</p> <p>Opis lokacije – u svemu prema izvodu iz planskog dokumenta DUP »Polje Zaljevo« Izmjene i dopune- grafički prilog Postojeće stanje.</p>	
7	<p>PLANIRANO STANJE:</p>	

7.1. Namjena parcele odnosno lokacije su:

Centralne djelatnosti (CD) – komercijalni sadržaji, centralne institucije privrede, uprava i kultura, stanovanje - dijelovi urbanističkih cjelina 1, 2, 3, 4, 5, 6, 7, 8, 9, 10 i cijeli blok 11

Namjena parcele definiše se kroz osnovnu namjenu objekta i kroz djelatnosti koje su pored osnovne dozvoljene u objektu uz određene uslove.

Ove namjene su planirane uz glavne saobraćajnice, u pojasu približne širine 55,0 do 130,0m. Na ovom prostoru je planirano postepeno formiranje poslovno komercijalne zone u skladu sa urbanističkim parametrima za zone srednje i velike gustine. Dozvoljena je izgradnja poslovnih i komercijalnih objekata, zatim ugostiteljski objekti, trgovački centri, objekti za smještaj, objekti za upravu i administraciju, kulturu, zdravstvo, sport i rekreaciju (fiskulturne i fitnes dvorane sa pratećim sadržajima), vjerski objekti i ostali društveni sadržaji. Planirani su takođe stambeni objekti sa djelatnostima i bez njih i stanice za snabdijevanje gorivom (uz obavezu dobijanja uslova i saglasnosti u skladu sa Zakonom). Urbanistički parametri za sadržaje centralnih djelatnosti su sljedeći:

- indeks izgrađenosti do 2,5,
- indeks zauzetosti do 0,5%,
- procjenat ozelenjenih površina na parceli do 20%,
- najveća spratnost P+5 (šest nadzemnih etaža).
- udaljenost objekata od bočnih granica parcele
 - 1/4h objekta u odnosu na fasadu sa stambenim/poslovnim prostorijama, ne manje od 4,0m
 - 1/8h objekta u odnosu na fasadu sa pomoćnim prostorijama, ne manje od 3,0m
- izgradnja objekata na granici parcele (ili jednostrano uzidanih objekata) je moguća isključivo uz saglasnost vlasnika susjedne parcele, broj parking mjesta obezbijediti u skladu sa normativima korigovanim u odnosu na stepen korekcije za Bar (koji iznosi 0,5):
 - 15 PM/1.000m² površine poslovanja - (lokalni uslovi 5-20PM)
 - 30 PM/1.000m² površine trgovine - (lokalni uslovi 5-20PM)
 - 60 PM/1.000m² površine restorana - (lokalni uslovi 20-100PM),
 - 8 PM /1.000m² stambene površine - (lokalni uslovi 6-9PM),
 - 15 PM/1.000m² površine hotela (objekata za smještaj) - (lokalni uslovi 10-20PM),
 - 12PM/100 posjetilaca za sportske dvorane
- potrebe za parkiranjem vozila rješavati isključivo na sopstvenoj parceli u garaži u okviru objekta, ili na slobodnom prostoru na parceli,
- garažu predvidjeti u suterenskom ili podrumskom dijelu objekta,
- garažu graditi isključivo u okviru zone građenja, tako da ne prelazi zadatu građevinsku liniju.
- podrum se ne može koristiti kao koristan prostor, već samo za pomoćne prostorije, (ostave, podstanice za grejanje, radionice),
- ukoliko parcela – lokacija obuhvata dvije različite namjene, parametri se određuju na osnovu pretežne namjene (koja zauzima 51% parcele/lokacije i više),
- ukoliko je površina parcele manja od zadate Planom (400,0m²), moguća je izgradnja objekata u skladu sa sljedećim parametrima:
 - indeks izgrađenosti do 1,2,
 - indeks zauzetosti do 0,4,
 - najveća spratnost P+2+Pk.
- Planom je predviđena mogućnost objedinjavanja više katastarskih parcela u jednu

- materijalizacija: obradu fasada predvidjeti od prirodnog autohtonog kamena i maltera bijele ili druge pastelne (svijetle) boje. Afirmisati upotrebu prirodnih materijala, što podrazumjeva upotrebu drveta za izradu pergola, sjenila na terasama, ograda, mobilijara, škura na prozorima i sl, uz mogućnost upotrebe i savremenih materijala,
- planirati energetske efikasnu gradnju,
- pejzažno uređenje bazirati na potpunoj povezanosti sa okolnim prostorom, kako estetski, tako i funkcionalno. Dati prednost autohtonim botaničkim vrstama i zatečenoj vegetaciji pri izboru hortikulturnog rješenja.

Površine za sport i rekreaciju u zoni centralnih djelatnosti

U okviru zona centralnih djelatnosti planirani su oni sportski sadržaji koji mogu da se usklade sa urbanističkim parametrima za ovu zonu, koji uslovljavaju veće gustine izgradnje, pa sve sadržaje treba planirati u objektima koji mogu biti manje sale za različite sportske aktivnosti, teretane, fitnes centri, kuglane, sa svlačionicama, mokrim čvorom, ostavama i manjim ugostiteljskim sadržajima, isključivo u funkciji sportskih sadržaja. Kod planiranja sadržaja sporta i rekreacije predvidjeti urbanističke parametre i pravila gradnje u skladu sa zonom u kojoj se nalaze.

Ukoliko se u okviru ove zone, na pojedinim urbanističkim parcelama/lokacijama planira uređenje površina i izgradnja objekata namjenjenih malim sportovima, parametre uskladiti sa sljedećim uslovima:

- indeks izgrađenosti na parceli: maks. 1,0
- indeks zauzetosti parcele: maks. 0,5,
- spratnost objekata do P+2,
- najmanja širina fronta građevinske parcele – 15,0m,
- najmanji procenat ozelenjenih površina na parceli bez parkinga 20%,
- visina objekta 12,0m,
- najmanja udaljenost građevinske od regulacione linije 5,0m,
- najmanja udaljenost objekta od granice parcele – 1/2 visine objekta, (važi i za montažne objekte – balone), ,
- objekat se može graditi na granici parcele uz obaveznu saglasnost susjeda (vlasnika parcele na čijoj granici se gradi),
- parkiranje isključivo u okviru parcele – 1PM/10 sedišta (posetilaca) i za zaposlene 1PM/50,0m² poslovnog prostora,
- otvoreni tereni se ne uzimaju u obzir pri obračunu zauzetosti urbanističke parcele,
- materijalizacija: obradu fasada objekata predvidjeti od prirodnog autohtonog kamena, stakla i maltera bijele ili druge pastelne (svijetle) boje. Afirmisati upotrebu prirodnih materijala, što podrazumjeva upotrebu drveta za izradu pergola, ograda, mobilijara, škura na prozorima uz mogućnost upotrebe i savremenih materijala,
- planirati energetske efikasnu gradnju,
- pejzažno uređenje bazirati na potpunoj povezanosti sa okolnim prostorom, kako estetski, tako i funkcionalno, a pri izboru hortikulturnog rješenja prednost dati autohtonim botaničkim vrstama i zatečenoj vegetaciji.

7.2. Pravila parcelacije:

- Urbanistička parcela je dio prostora koji obuhvata jednu ili više katastarskih parcela, ili njihovih dijelova i koju zadovoljava uslove za izgradnju propisane ovim planom.
- Urbanističku parcelu formirati na osnovu smjernica utvrđenih ovim planom, za navedenu zonu odnosno namieniu.

- Katastarske parcele koje su manje od Planom dozvoljenog minimuma mogu biti urbanističke parcele i mogu se koristiti za izgradnju pod posebno definisanim parametrima za svaku pojedinačnu namjenu, uz preporuku da se objedine sa susjednim parcelama.
- Površina novoformirane urbanističke parcele ne može biti manja od planom zadate za određenu namjenu, odnosno zonu u kojoj se nalazi.
- Dozvoljeno je ukрупnjavanje parcela spajanjem dve ili više parcela, ili podjela velikih parcela na manje urbanističke parcele, u skladu sa uslovima iz ovog plana koji se odnose na najmanju površinu parcele.
- Spajanjem parcela važeća pravila izgradnje za planiranu namjenu i cjelinu se ne mogu mijenjati, a kapacitet se određuje prema novoj površini urbanističke parcele.
- Podjelom postojećih parcela mogu se formirati dvije ili više novih urbanističkih parcela, pod uslovom da površina urbanističke parcele ne bude manja od Planom dozvoljenog minimuma za svaku pojedinačnu namjenu.
- Urbanistička parcela (lokacija) za izgradnju ili rekonstrukciju objekata može se odrediti u skladu sa uslovima iz Plana i za dio urbanističke parcele čija površina ne može biti manja od 400m², nezavisno od vlasništva nad njenim preostalim dijelom, pod uslovom da je za istu obezbijeđen pristup s gradske saobraćajnice ili javnog puta.
- Svaka urbanistička parcela mora imati obezbijeđen kolski pristup sa gradske saobraćajnice ili javnog puta.
- U okviru urbanističkih blokova gdje je predviđena izgradnja internih kolskih pristupa urbanističkim parcelama (lokacijama), parcelaciju uskladiti sa rješenjem saobraćaja i na osnovu međusobnog dogovora korisnika parcela.
- Dozvoljena je izgradnja pomoćnih objekata na parceli, ali u skladu sa zadatim urbanističkim parametrima koji se računaju za sve objekte na parceli.
- Ograda se postavlja na granice urbanističkih parcela. Živa ograda se postavlja u osovini granice između urbanističkih parcela, a transparentna (djelimično zidana) ograda u potpunosti na urbanističkoj parceli koja se ograđuje, osim kada na osnovu međusobnog dogovora vlasnika susjednih parcela može postaviti u osovini granice.

7.3. Građevinska i regulaciona linija, odnos prema susjednim parcelama:

Regulaciona linija

Regulaciona linija je linija koja dijeli javnu površinu od površina namijenjenih za druge namjene.

Građevinska linija

Građevinska linija je linija na, iznad i ispod površine zemlje i vode, definisana grafički i numerički, do koje je dozvoljeno građenje. Ovim planom su definisane sve građevinske linije na urbanističkim parcelama, u okviru uslova za svaku pojedinačnu namjenu, odnosno zonu, (minimalne udaljenosti od regulacione linije i bočnih granica parcele). Građevinska linija koja je orijentisana prema javnoj površini je prikazana opisno i grafički na grafičkom prilogu broj 4 PLAN REGULACIJE u R 1:1000, dok su građevinske linije prema susjednim parcelama definisane opisno, za svaku pojedinačnu namjenu, ili zonu (kao udaljenosti u odnosu na granicu pripadajuće parcele).

Nivelacija

Nivelacija je vrsta terena nastajanja je u odnosu na nivelaciju ulične mreže iz koje

proizilazi i nivelacija prostora za izgradnju objekata i uređenje prostora. Visinske kote na raskrscima ulica su bazni elementi za definisanje nivelacije ostalih tačaka koje se dobijaju interpolovanjem. Nivelacija svih površina je generalna, kroz izradu projektne dokumentacije ona se može preciznije i tačnije definisati u skladu sa tehničkim zahtjevima i rešenjima.

- Objekte na urbanističkoj parceli postavljati kao slobodnostojeće ili eventualno jednostrano uzidane, odnosno dvojne objekte u slučaju kada je parcela nedovoljne širine; dozvoljena je izgradnja objekta na granici parcele uz saglasnost vlasnika susjedne parcele.
- Dvorišni traktovi ne moraju biti dvojno uzidani, pri čemu je udaljenost od druge bočne granice parcele najmanje 2.5m.
- Otvaranje prozora stambenih i poslovnih prostorija na bočnim fasadama dozvoljeno je ukoliko je udaljenost od granice parcele najmanje $\frac{1}{4}$ visine stambenog objekta, odnosno $\frac{1}{2}$ visine objekta druge namjene (poslovanje, proizvodnja, sport).
- U stambenim zonama, kod objekata drugih namjena koji imaju veće visine (proizvodni objekti, magacini, balon sale) udaljenost ovih objekata ne sme biti manja od $\frac{1}{2}$ visine višeg objekta.
- Visina objekta je udaljenost od nulte kote do kote vijenca i ne smije biti veća od one koja je zadata za određenu zonu. Nulta (apsolutna) kota je tačka presjeka linije terena i vertikalne ose objekta.
- Ulaze u prizemlja novoplaniranih objekata sa djelatnostima u prizemlju projektovati na nivou kote trotoara odnosno najviše 0,20m.
- Građevinski elementi na nivou prizemlja poslovnih i stambenih objekata koji imaju lokale u prizemlju, a nalaze se na regulaciji bloka mogu preći građevinsku liniju najviše:
 - transparentne bravarske konzolne nadstrešnice - 2.0m, na visini iznad 4.0m
 - platnene nadstrešnice sa bravarskom konstrukcijom - 1.0m, na visini iznad 4.0m
 - konzolne reklame - 1.0m, na visini iznad 4.0m
- Građevinski elementi (erkeri, balkoni, nadstrešnice i sl.) mogu preći građevinsku liniju najviše 1.0m, na najviše 50% površine ulične fasade;
- Horizontalna projekcija linije ispusta može biti najviše pod uglom od 45 stepeni od najbližeg otvora na susjednom objektu.
- Nagib krovne ravni uskladiti sa klimatskim uslovima. Rješenjem kosih krovova obezbjediti da se voda sa krova objekta sliva na sopstvenu parcelu.
- U oblikovnom smislu novi objekti, kako poslovni i proizvodni, tako i stambeni treba da budu uklopljeni u okolni ambijent i to upotrebom kvalitetnih materijala i savremenim arhitektonskim rješenjima.
- Posebnu pažnju posvetiti oblikovanju ugaonih objekata i njihovom uklapanju u građevinske linije susjednih objekata u skladu sa propisanim udaljenostima.
- Preporučuje se, da se potrebe za parkiranjem rješavaju na sopstvenoj parceli u skladu sa normativima za datu namjenu, ili (ukoliko ne postoje prostorne mogućnosti na parceli) ovo pitanje se može riješiti u okviru druge urbanističke parcele u bloku,.
- Minimalna širina internog kolskog prolaza je 2,5m.
- Pri izgradnji podzemnih etaža obratiti pažnju na nivo podzemnih voda i geotehničke preporuke,
- Obavezno ozeleniti površinske parkinge i slobodne i manipulativne prostore.
- Dozvoljena je izgradnja pomoćnih objekata na parceli, ali u skladu sa zadatim urbanističkim parametrima koji se računaju za sve objekte na parceli.
- Ograda se postavlja na granice urbanističkih parcela. Živa ograda se postavlja u osovini granice između urbanističkih parcela, a transparentna (djelimično zidana) ograda u potpunosti na urbanističkoj parceli koja se ograđuje, osim kada na osnovu

8	<p>PREPORUKE ZA SMANJENJE UTICAJA I ZAŠTITU OD ZEMLJOTRESA, KAO I DRUGE USLOVE ZA ZAŠTITU OD ELEMENTARNIH NEPOGODA I TEHNIČKO-TEHNOLOŠKIH I DRUGIH NESREĆA:</p>
	<p>Mikroseizmičkim istraživanjima utvrđeno je i na karti seizmičke mikrorajonizacije izdvojeno na području DUP-a više seizmičkih podzona u okviru IX-og stepena seizmičkog intenziteta MCS skale sa koeficijentima seizmičnosti $k_s=0,10$ do $k_s=0,14$.</p> <p>Na karti podobnosti terena za urbanizaciju u okviru područja DUP-a izdvojene su 3 osnovne kategorije (II, III i IV) i 5 podkategorija terena po podobnosti za urbanizaciju prema geološkim i seizmološkim kriterijumima. Legenda karte sadrži objašnjenja i kratak opis kategorija i podkategorija.</p> <p><u>Terene svrstani u drugu kategoriju (II)</u> su tereni pogodne za urbanizaciju uz manja ograničenja i gde treba računati na manje prethodne intervencije u tlu i na terenu. Zadovoljavaju sljedeće osnovne kriterijume: nagib terena 0-5-10° stabilan i uslovno stabilan teren sa manjim i retkim pojavama nestabilnosti, nosivost 120-200 kPa, dubina do nivoa podzemne vode 1,5 - 4 m a u Polju i do 10m, koeficijent seizmičnosti pod 0,14.</p> <p><u>Terene svrstani u treću kategoriju (III)</u> obuhvataju terene na kojima je urbanizacija moguća ali uz znatna ograničenja i veće intervencije u tlu i na terenu. Zadovoljavaju sljedeće osnovne kriterijume: nagib terena 10-30°, uslovno stabilni tereni sa češćim manjim i redjim većim pojavama nestabilnosti (nestabilni tereni), nosivost 70-120 kPa i koeficijent seizmičnosti 0,14.</p> <p><u>Terene svrstani u četvrtu kategoriju (IV)</u> obuhvataju terene nepovoljne za urbanizaciju. Ovo su tereni korita Rikavca (podkategorija IVc) u istočnom djelu područja (nagib padina preko 30°, nestabilnost terena - izrazito nestabilni, nestabilnost u seizmičkim uslovima, slaba nosivost - ispod 70 kPa i mala dubina do podzemne vode - u nivou terena i ispod 1,5 m.</p> <p>Ovo su izrazito nepogodni tereni za urbanizaciju gde su glavni otežavajući faktori: izrazita nestabilnost, velike strmine, visoka seizmičnost, izrazita erozija.</p>
9	<p>USLOVI I MJERE ZAŠTITE ŽIVOTNE SREDINE:</p>
	<p>Poštovati Zakon o procjeni uticaja na životnu sredinu ("Sl. list RCG", br. 80/05, "Sl. list CG", br. 40/10, 73/10, 40/11), Uredbu o projektima za koje se vrši procjena uticaja na životnu sredinu ("Sl. list RCG", br. 80/05, "Sl. list RCG", br. 20/07) kao i podzakonske akte koji proizilaze iz zakona.</p>
10	<p>USLOVI ZA PEJZAŽNO OBLIKOVANJE:</p>
	<p>Obradu i uređenje površina zahvaćenih planom, vršiti u skladu sa rješenjem detaljnog urbanističkog plana, a prema posebno urađenim projektima uređenja predmetne lokacije. Pejzažno uređenje bazirati na potpunoj povezanosti sa okolnim prostorom, kako estetski, tako i funkcionalno. Dati prednost autohtonim botaničkim vrstama i zatečenoj vegetaciji pri izboru hortikulturnog rješenja. Obavezno ozeleniti površinske parkinge i slobodne i manipulativne prostore. Procenat ozelenjenih površina na parceli do 20%.</p> <p>Ograda se postavlja na granice urbanističkih parcela. Živa ograda se postavlja u osovini granice između urbanističkih parcela, a transparentna (djelimično zidana) ograda u potpunosti na urbanističkoj parceli koja se ograđuje, osim kada na osnovu međusobnog dogovora vlasnika susjednih parcela može postaviti u osovini granice.</p>

11	USLOVI I MJERE ZAŠTITE NEPOKRETNIH KULTURNIH DOBARA I NJIHOVE ZAŠTIĆENE OKOLINE:
	Poštovati Zakon o zaštiti kulturnih dobara (»Sl.list CG«, br. 049/10 od 13.08.2010, 040/11 od 08.08.2011, 044/17 od 06.07.2017) tj. Posebno u dijelu stava <u>Slučajna otkrića</u> : Član 87, u kojima se navode obaveze pronalazača, kao i Član 88 – obeveze Uprave i investitora.
12	USLOVI ZA LICA SMANJENE POKRETLJIVOSTI I LICA SA INVALIDITETOM:
	Potrebno je omogućiti pristup lica sa posebnim potrebama u sve objekte i djelove objekata koji svojom funkcijom podrazumjevaju javni pristup. Kroz objekte i djelove objekata u kojima je omogućen rad licima sa posebnim potrebama neophodno je obezbjediti nesmetano kretanje kolica, pristup u odgovarajuće dimenzionisane liftove i sanitarne prostorije. Projektom obezbjediti nesmetan pristup, kretanje, boravak i rad lica smanjene pokretljivosti, u skladu sa Pravilnikom o bližim uslovima i načinu prilagođavanja objekata za pristup lica smanjene pokretljivosti (»Sl.list CG«, br. 48/13).
13	USLOVI ZA TRETMAN POSTOJEĆIH OBJEKATA:
	<p>Stanovanje je na teritoriji DUP-a zastupljeno kroz već formirane stambene grupacije, a ovim Planom je predviđena i mogućnost zadržavanja postojećih objekata i to:</p> <ul style="list-style-type: none"> ▪ objekata koji ispunjavaju uslove za izgradnju planiranih (novih) objekata, ▪ objekata koji su prekoračili maksimalne parametre - indeks izgrađenosti, indeks zauzetosti i maksimalnu spratnost, za koje su ispunjeni uslovi za parkiranje, a koji nisu prešli zadate građevinske linije prema susjednim parcelama i regulacionoj liniji, niti regulacionu liniju prema saobraćajnici u postojećem gabaritu i ▪ objekata koji su prekoračili maksimalne parametre - indeks izgrađenosti, indeks zauzetosti i maksimalnu spratnost, zadate građevinske linije prema susjednim parcelama, (uz obaveznu saglasnost vlasnika susjedne parcele), a koji ispunjavaju uslove za parkiranje i u postojećem gabaritu nisu prešli regulacionu liniju prema saobraćajnici. <p>Planom se zadržavaju oni postojeći objekti koji su dobrog boniteta, uz dozvoljene intervencije u vidu dogradnje i nadziđivanja do maksimalnih dozvoljenih parametara, odnosno rekonstrukcije ili sanacije, ukoliko ne zadovoljavaju osnovne tehničke propise (statika, geomehanika kvaliteta izgradnje). Uslovi za intervencije na postojećim objektima su sljedeći:</p> <ul style="list-style-type: none"> ▪ sve postojeće porodične objekte je moguće nadzidati do limitirane visine za nove objekte ukoliko to dozvoljavaju statički uslovi i ukoliko su urbanistički parametri usklađeni sa Planom definisanim parametrima za ovu zonu, ▪ krovni pokrivač predvidjeti u skladu sa lokalnim klimatskim prilikama na nagibom krova, ▪ dogradnja objekata je moguća samo do naznačene građevinske linije, ▪ predviđa se mogućnost prenamjene pomoćnih prostorija, dijelova stambenih prostorija ili cijelih objekata u djelatnosti koje neće biti u sukobu sa stanovanjem i na taj način umanjiti kvalitet životne sredine, ▪ preporučuje se, da se potrebe za parkiranjem rješavaju na sopstvenoj parceli u skladu sa normativima za datu namjenu, ili (ukoliko ne postoje prostorne mogućnosti na parceli) ovo pitanje se može riješiti u okviru druge urbanističke parcele u bloku, ▪ ukoliko nije moguće smjestiti garažni prostor u okviru gabarita postojećeg objekta, a u tu svrhu dozvoljena je izgradnja aneksa - garaže u skladu sa uslovima iz ovog plana, ▪ podrumski prostor koristiti samo za pomoćne namjene (garaže, ostave, radionice, grijanje), ▪ promjenu namjene postojećih objekata je moguće izvesti uz prethodnu konsultaciju svih zakona i normativa iz oblasti zaštite prostora i ispunjenje svih komunalnih uslova, ▪ materijalizacija: obradu fasada predvidjeti od prirodnog autohtonog kamena i maltera bijele ili druge pastelne (svijetle) boje. Afirmisati upotrebu prirodnih materijala, što podrazumjeva upotrebu drveta za izradu pergola, sjenila na terasama, ograda, mobilijara, škura na prozorima i sl. ▪ planirati energetske efikasnu gradnju,

	<p>estetski, tako i funkcionalno, a pri uređenju prednost dati autohtonim botaničkim vrstama i zatečenoj vegetaciji,</p> <p><u>Napomena:</u> U slučaju intervencija na postojećem objektu, predhodno je potrebno da je predmetni objekat legalan.</p>
14	<p>USLOVI ZA OBJEKTE KOJI MOGU DA UTIČU NA BEZBJEDNOST VAZDUŠNOG SAOBRAĆAJA:</p> <p>/</p>
15	<p>USLOVI ZA OBJEKTE KOJI MOGU DA UTIČU NA PROMJENE U VODNOM REŽIMU:</p> <p>/</p>
16	<p>MOGUĆNOST FAZNOG GRAĐENJA OBJEKTA:</p> <p>/</p>
17.1.	<p>Uslovi priključenja na elektroenergetsku infrastrukturu:</p> <p>U svemu prema izvodu iz DUP-a »Polje Zaljevo«, grafički prilog Elektroenergetska infrastruktura i uslovima koje odredi Crnogorski elektrodistributivni sistem.</p> <p><u>Elektroenergetska infrastruktura:</u></p> <p>Upućuje se investitor da pri izradi tehničke dokumentacije (idejni projekat ili glavni projekat) mora poštovati Tehničke preporuke CEDIS-a i to:</p> <ul style="list-style-type: none"> • Tehnička preporuka za priključenje potrošača na niskonaponsku mrežu TP-2 (dopunjeno izdanje); • Tehnička preporuka – Tipizacija mjernih mjesta; • Uputstvo i tehnički uslovi za izbor i ugradnju ograničivača strujnog opterećenja; • Tehnička preporuka TP-1b-Distributivna transformatorska stanica DTS- EPCG 10/04 kV. <p>Tehničke preporuke dostupne su na sajtu CEDIS-a.</p> <p>Investitor je obavezan da od CEDIS-a pribavi potvrdu o ometanju/neometanju elektroenergetskih instalacija na urbanističkoj parceli/lokaciji.</p>
17.2.	<p>Uslovi priključenja na vodovodnu i kanalizacionu infrastrukturu:</p> <p>U svemu prema izvodu iz DUP-a »Polje Zaljevo«, grafički prilog Hidrotehnička infrastruktura i tehničkim uslovima za izradu projektne dokumentacije za priključenje na hidrotehničku infrastrukturu propisanim od strane d.o.o. »Vodovod i kanalizacija« Bar.</p>
17.3.	<p>Uslovi priključenja na saobraćajnu infrastrukturu:</p> <p>U svemu prema izvodu iz DUP-a »Polje Zaljevo«, grafički prilog »Plan saobraćajne infrastrukture«.</p>
17.4.	<p>Ostali infrastrukturni uslovi:</p> <p><u>Elektronska komunikacija:</u></p> <p>Upućuje se investitor da, pri izradi tehničke dokumentacije iz oblasti elektronskih komunikacija, mora poštovati sledeće pravilnike:</p> <ul style="list-style-type: none"> - Pravilnik o širini zaštitnih zona i vrsti radio koridora u kojima nije dopušteno planiranje i gradnja drugih objekata (»Sl. list CG«, br. 33/14), kojim se propisuju način i uslovi određivanja širine zaštitnih zona elektronskih komunikacionih mreža, elektronske komunikacione infrastrukture i povezane opreme i radio koridora u čijoj zoni nije dopušteno planiranje i gradnja drugih objekata; - Pravilnik o tehničkim i drugim uslovima za projektovanje, izgradnju i korišćenje elektronske komunikacione mreže, elektronske komunikacione infrastrukture i povezane opreme u

	<p>objektima (»Sl. list CG«, br. 41/15), kojim se propisuju tehnički i drugi uslovi za projektovanje, izgradnju i korišćenje elektronske komunikacione mreže, elektronske komunikacione infrastrukture i povezane opreme u poslovnim i stambenim objektima;</p> <p>- Pravilnik o uslovima za planiranje, izgradnju, održavanje i korišćenje pojedinih vrsta elektronskih komunikacionih mreža, elektronske komunikacione infrastrukture i povezane opreme, koji propisuju uslovi za planiranje, izgradnju, održavanje i korišćenje pojedinih vrsta elektronskih komunikacionih mreža, elektronske komunikacione infrastrukture i povezane opreme u Crnoj Gori;</p> <p>- Pravilnik o zajedničkom korišćenju elektronske komunikacione infrastrukture i povezane opreme, (»Sl. list CG«, br. 52/14), kojim se propisuju uslovi i način zajedničkog korišćenja elektronske komunikacione infrastrukture i povezane opreme, kao i mjere za povećanje razpoloživosti slobodnih kapaciteta u toj infrastrukturi.</p>																	
18	<p>POTREBA IZRADE GEODETSKIH, GEOLOŠKIH (GEOTEHNIČKIH, INŽENJERSKO-GEOLOŠKIH, HIDROGEOLOŠKIH, GEOMEHANIČKIH I SEIZMIČKIH) PODLOGA, KAO I VRŠENJA GEOTEHNIČKIH ISTRAŽNIH RADOVA I DRUGIH ISPITIVANJA:</p> <p>Za potrebe projektovanja odnosno izradu idejnih i glavnih projekata izraditi elaborat o geološkim istraživanjima u skladu sa Zakonom o geološkim istraživanjima ("Sl. list RCG", br. 28/93, 27/94, 42/94, 26/07, "Sl. list CG", br. 28/11), kojim će se utvrditi geološka i hidrogeološka svojstva terena, odnosno geotehnički uslovi za izgradnju objekata. Detaljna geološka istraživanja tla obavezno se vrše prije izrade tehničke dokumentacije za izgradnju objekata iz tačke 7 citiranog Zakona, odnosno objekata površine preko 1000 m² i objekata koji imaju četiri i više nadzemnih etaža. Pri izgradnji podzemnih etaža obratiti pažnju na nivo podzemnih voda i geotehničke preporuke.</p>																	
19	<p>POTREBA IZRADE URBANISTIČKOG PROJEKTA</p> <p style="text-align: center;">/</p>																	
20	<p>URBANISTIČKO-TEHNIČKI USLOVI ZA ZGRADE SADRŽE I URBANISTIČKE PARAMETRE</p> <table border="1" style="width: 100%; border-collapse: collapse;"> <tr> <td style="width: 50%;">Oznaka urbanističke parcele:</td> <td style="text-align: center;">3095 i 3096</td> </tr> <tr> <td>Površina urbanističke parcele:</td> <td style="text-align: center;">/</td> </tr> <tr> <td>Maksimalni indeks zauzetosti:</td> <td>Parametri prikazani pod tačkom 7.1</td> </tr> <tr> <td>Maksimalni indeks izgrađenosti:</td> <td>Parametri prikazani pod tačkom 7.1</td> </tr> <tr> <td>Bruto građevinska površina objekata (max BGP):</td> <td>Parametri prikazani pod tačkom 7.1</td> </tr> <tr> <td>Maksimalna spratnost objekata:</td> <td>Parametri prikazani pod tačkom 7.1</td> </tr> <tr> <td>Maksimalna visinska kota objekta:</td> <td>Parametri i smjernice dat pod tačkom 7.3</td> </tr> <tr> <td>Parametri za parkiranje odnosno garažiranje vozila:</td> <td>U svemu prema izvodu iz DUP-a »Polje - Zaljevo«, opisanog u tački 7.3 ovih uslova. Preporučuje se, da se potrebe za parkiranjem riješavaju na sopstvenoj parceli u skladu sa</td> </tr> </table>		Oznaka urbanističke parcele:	3095 i 3096	Površina urbanističke parcele:	/	Maksimalni indeks zauzetosti:	Parametri prikazani pod tačkom 7.1	Maksimalni indeks izgrađenosti:	Parametri prikazani pod tačkom 7.1	Bruto građevinska površina objekata (max BGP):	Parametri prikazani pod tačkom 7.1	Maksimalna spratnost objekata:	Parametri prikazani pod tačkom 7.1	Maksimalna visinska kota objekta:	Parametri i smjernice dat pod tačkom 7.3	Parametri za parkiranje odnosno garažiranje vozila:	U svemu prema izvodu iz DUP-a »Polje - Zaljevo«, opisanog u tački 7.3 ovih uslova. Preporučuje se, da se potrebe za parkiranjem riješavaju na sopstvenoj parceli u skladu sa
Oznaka urbanističke parcele:	3095 i 3096																	
Površina urbanističke parcele:	/																	
Maksimalni indeks zauzetosti:	Parametri prikazani pod tačkom 7.1																	
Maksimalni indeks izgrađenosti:	Parametri prikazani pod tačkom 7.1																	
Bruto građevinska površina objekata (max BGP):	Parametri prikazani pod tačkom 7.1																	
Maksimalna spratnost objekata:	Parametri prikazani pod tačkom 7.1																	
Maksimalna visinska kota objekta:	Parametri i smjernice dat pod tačkom 7.3																	
Parametri za parkiranje odnosno garažiranje vozila:	U svemu prema izvodu iz DUP-a »Polje - Zaljevo«, opisanog u tački 7.3 ovih uslova. Preporučuje se, da se potrebe za parkiranjem riješavaju na sopstvenoj parceli u skladu sa																	

normativima za datu namjenu, ili (ukoliko ne postoje prostorne mogućnosti na parceli) ovo pitanje se može riješiti u okviru druge urbanističke parcele u bloku.

Minimalna širina internog kolskog prolaza je 2,5m.

Broj parking mjesta obezbjediti u skladu sa normativima korigovanim u odnosu na stepen korekcije za Bar (koji iznosi 0,5):

- 8 PM /1.000m² stambene površine – (lokalni uslovi 6-9PM)
- 15 PM/1.000m² površine poslovanja – (lokalni uslovi 5-20PM)
- 30 PM/1.000m² površine trgovine – (lokalni uslovi 5-20PM)
- 60 PM/1.000m² površine restorana – (lokalni uslovi 20-100PM),


Potrebe za parkiranjem vozila rješavati u garaži u okviru objekta, ili na slobodnom prostoru na parceli.

Garažu predvidjeti u suterenskom ili podrumskom dijelu objekta, odnosno u posebnom objektu – garaži (u ovom slučaju garaža se uzima u obzir pri obračunu urbanističkih parametara na parceli).

Garažu graditi isključivo u okviru zone građenja, tako da ne prelazi zadanu građevinsku liniju.

Kolski pristup unutar blokova će se rješavati preko kolskih pristupa i/ili internim blokovskim saobraćajnicama, pri čemu je potreban dogovor vlasnika parcela i izrada projekta parcelacije. Minimalna širina kolskog prilaza mora iznositi 3,5m, imajući u vidu uslove protivpožarne zaštite.

Priključenje urbanističkih parcela na postojeći i planirani javni put vrši se direktnim izlaskom parcele na javni put, uz formiranje kolskog prilaza minimalne širine 3,5 m. Priključenje urbanističkih lokacija na magistralni put i saobraćajnicu uz Rikavac definisano je preko mreže nižeg ranga imajući u vidu funkcionalni rang i značaj predmetnih saobraćajnica (prikazano na grafičkom prilogu). Izuzetak čine komercijalni objekti (benzinske pumpe i drugi poslovni objekti) koji treba da imaju prilaz sa magistralne saobraćajnice Bar-Ulcinj kao i stambeni objekti u toj zoni kojima nije obezbeđen pristup iz zaleđa. Definisani priključci na ove

	<p>saobraćajnice se ostvaruju preko raskrsnica u nivou, uz primenu minimalnog radijusa krivina od 7,0 m. Priključni putevi moraju imati savremeni kolovozni zastor.</p> <p>Saobraćajnice koje su planirane GUP-om, imaju širinu vozne trake između 3,0 - 3,5m sa obostranim trotoarima čija širina varira od 1,5-3,0m. Samo pristupne ulice do pojedinih urbanističkih parcela imaju širinu trake od 2,75m po smeru sa jednostranim /dvostranim trotoarima širine 1,5m, dok su samo prilazi dati u širini od 3,5m. U funkcionalnom smislu, pored prikazanih planiranih internih kolskih saobraćajnica i pristupa, moguće je koristiti i postojeće prilaze prema katastarskom planu.</p>
<p>Smjernice za oblikovanje i materijalizaciju, posebno u odnosu na ambijentalna svojstva područja:</p>	<p>U oblikovnom smislu novi objekti, kako poslovni i proizvodni, tako i stambeni treba da budu uklopljeni u okolni ambijent i to upotrebom kvalitetnih materijala savremenim arhitektonskim rješenjima. Posebnu pažnju posvetiti oblikovanju ugaonih objekata i njihovom uklapanju u građevinske linije susjednih objekata u skladu sa propisanim udaljenostima.</p> <p>Materijalizacija: obradu fasada predvidjeti od prirodnog autohtonog kamena i maltera bijele ili druge pastelne (svijetle) boje. Afirmisati upotrebu prirodnih materijala, što podrazumjeva upotrebu drveta za izradu pergola, sjenila na terasama, ograda, mobilijara, škura na prozorima i slično, uz mogućnost upotrebe savremenih materijala, posebno na proizvodnim objektima.</p> <p>Nagib krovne ravni uskladiti sa klimatskim uslovima. Rješenjem kosih krovova obezbjediti da se voda sa krova objekta sliva na sopstvenu parcelu.</p> <p>Krovni pokrivač predvidjeti u skladu sa lokalnim klimatskim prilikama.</p>
<p>Uslovi za unapređenje energetske efikasnosti:</p>	<p>U cilju racionalizacije potrošnje energije i sve izraženijih zahtjeva za zaštitom čovjekove okoline predlažu se dvije osnovne mjere: štednja i korišćenje alternativnih izvora energije.</p> <p>Osnovna mjera štednje je poboljšanje toplotne izolacije prostorija, koja ne dozvoljava pregrivanje dok u zimskom zadržava toplotu. Osim odgovarajuće termoizolacije potrebno je voditi računa o</p>

		<p>mikroklimatskim uslovima ovog podneblja. Energetske potrebe u ovom području mogu se podmiriti iz nekonvencijalnih primarnih izvora, kao što su energija vode i energija direktnog sunčevog zračenja. Treba težiti da se primjenjuju one energetske transformacije gdje nema izgaranja ni proizvodnje ugljendioksida.</p> <p>U fazi projektovanja objekata, integracija tehnologija i sistema obnovljive energije u arhitektonski koncept i dizajn biće od ključnog značaja za uspjeh i podrazumijevaće sljedeće mjere:</p> <ul style="list-style-type: none"> ▪ redukovanje energije (lokalni građevinski materijali); ▪ energetski efikasan plan podjele na zone, dizajn fasada i građevina; ▪ korišćenje dnevne svjetlosti za osvetljavanje prostora, djelotvorna ventilacija, hlađenje ▪ prirodni sistemi za ventilaciju na pogon vjetra; ▪ efikasna zaštita od sunca; ▪ inovativni sistemi niske energije, male buke; ▪ fleksibilnost i prilagodljivost za buduće promjene.
21	DOSTAVLJENO: Podnosiocu zahtjeva, u spise predmeta urbanističko-građevinskoj inspekciji i arhivi.	
22	OBRAĐIVAČ URBANISTIČKO-TEHNIČKIH USLOVA:	VD pomoćnik sekretara : Darinka Martinović Milošević Spec.sci.arh
23	OVLAŠĆENO SLUŽBENO LICE:	VD pomoćnik sekretara : Darinka Martinović Milošević Spec.sci.arh
24	<p>M.P. Sekretar Nikoleta Pavićević</p>  	<p>potpis ovlašćenog službenog lica</p> 
25	PRILOZI:	
	<ul style="list-style-type: none"> - Grafički prilozi iz planskog dokumenta - Tehnički uslovi u skladu sa posebnim propisom - List nepokretnosti i kopija katastarskog plana 	



Crna Gora
O P Š T I N A B A R

Sekretarijat za uređenje prostora

Broj: 07-352/19-573
Bar, 16.07.2019.godine

IZVOD IZ DUP-a »POLJE ZALJEVO«

ZA URBANISTIČKE PARCELE BROJ »3095 i 3096«, Blok»5«

V.D.Pomoćnik sekretara ,

Ovjerava:

Arh. **Darinka Martinović Milošević**, Spec.Sci.



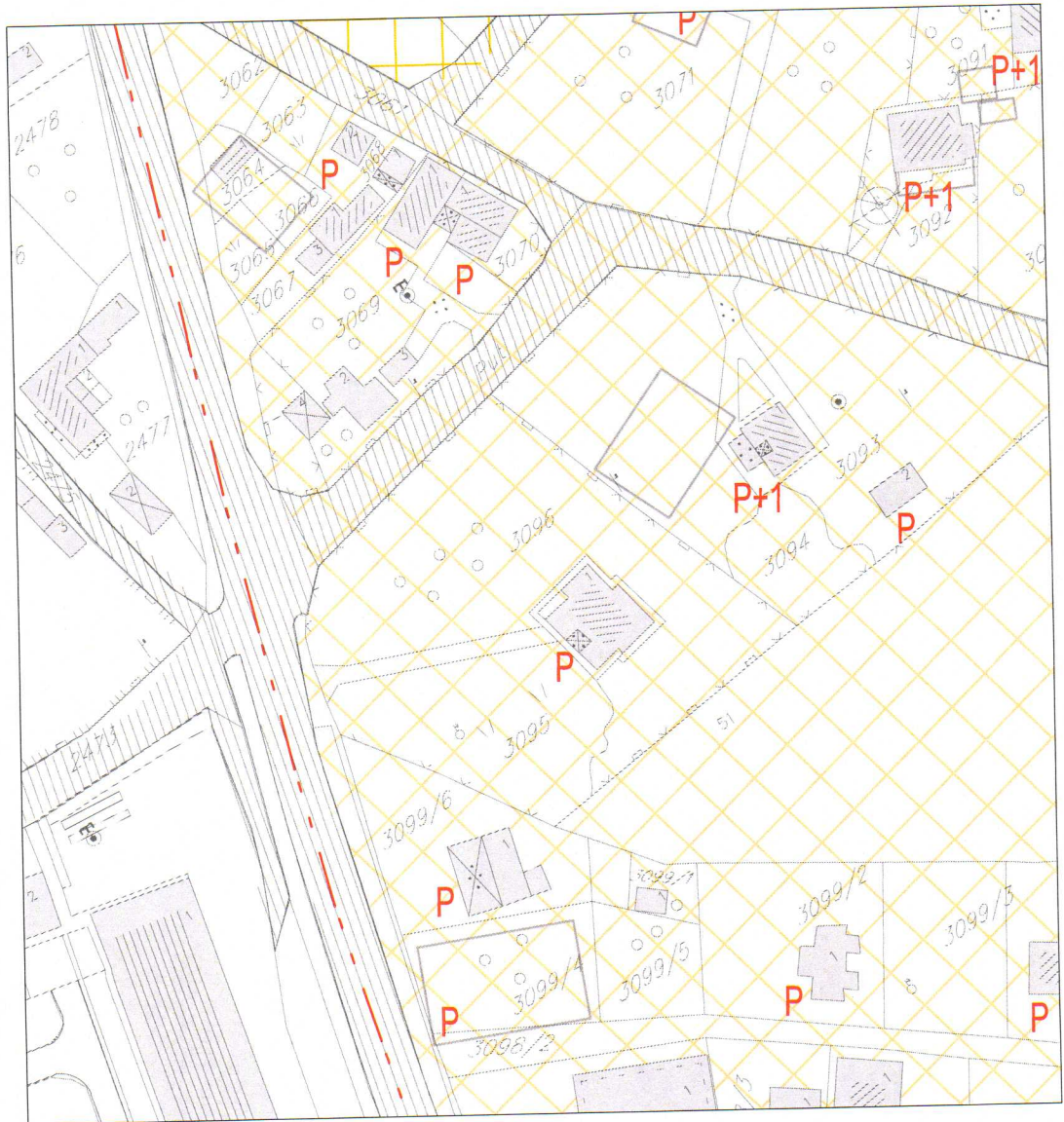


LEGENDA

	GRANIČA OBUHVATA URBANISTIČKOG PLANA
	SAOBRAĆAJNICE
	VODOTOK
	SPRATNOST OBJEKATA
	MJEŠOVITE NAMJENE - STANOVANJE I PROIZVODNJA
	MJEŠOVITE NAMJENE - STANOVANJE I POLJOPRIVREDA
	POVRŠINE ZA ŠKOLSTVO, DJEČJU ZAŠTITU I ZDRAVSTVO
	POSLOVNE DJELATNOSTI
	POLJOPRIVREDNO ZEMLJIŠTE
	SLOBODNO ZEMLJIŠTE
	KOMUNALNE POVRŠINE

CRNA GORA	
OPŠTINA BAR	
DETALJNI URBANISTIČKI PLAN "POLJE - ZALJEVO"	
Naručilac:	
Opština Bar	
Osnov:	
Odluka o donošenju Detaljnog urbanističkog plana "Polje Zaljevo" broj 030 - 185 od 09. 08. 2012.god. Skupština Opštine Bar, Predsjednica Branka Nikezić	
Grafički prilog	
1	POSTOJEĆA NAMENA POVRŠINA
Rukovodilac projekta i odgovorni planer:	
Vesna Limić, dipl. inž. arh.	
Autori priloga:	
Vesna Limić, dipl.inž.arh. Jelena Ignjatović, dipl.inž.arh. Milica Maksimović, dipl.inž.arh.	
Razmjera:	1 : 1000
avgust, 2012. godine	
	Jugoslavanski institut za urbanizam i stanovanje JUGINUS DOO PREDSTAVNIŠTVO JUGINUS MONT







	GRANICA OBUHVATA URBANISTIČKOG PLANA
	GRANICA ZONA RAZLIČITIH NAMJENA
	OZNAKA ZONA RAZLIČITIH NAMJENA
	GRANICA BLOKA
	OZNAKA BLOKA
	POVRŠINE ZA MJEŠOVITE NAMENE
	POVRŠINE ZA CENTRALNE DJELATNOSTI
	POVRŠINE ZA ŠKOLSTVO I SOCIJALNU ZAŠTITU
	POVRŠINE ZA SPORT
	POVRŠINE ZA ZDRAVSTVO
	POVRŠINE ZA POSLOVNE DJELATNOSTI
	POVRŠINE ZA PEJZAŽNO UREĐENJE JAVNE NAMJENE
	SAOBRAČAJNICE - PRVA FAZA PO GUP - BAR 2020.
	VODENE POVRŠINE

CRNA GORA	
OPŠTINA BAR	
DETALJNI URBANISTIČKI PLAN "POLJE - ZALJEVO"	
Naručilac:	
Opština Bar	
Osnov:	
Odluka o donošenju Detaljnog urbanističkog plana "Polje Zaljevo" broj 030 - 185 od 09. 08. 2012.god. Skupština Opštine Bar, Predsjednica Branka Nikezić	
Grafički prilog:	
2B	PLAN NAMJENE POVRŠINA
Rukovodilac projekta i odgovorni planer:	
Vesna Limić, dipl.inž.arh.	
Autori priloga:	
Vesna Limić, dipl.inž.arh. Jelena Ignjatović, dipl.inž.arh. Milica Maksimović, dipl.inž.arh.	
Razmjera	1 : 1000
avgust, 2012. godine	





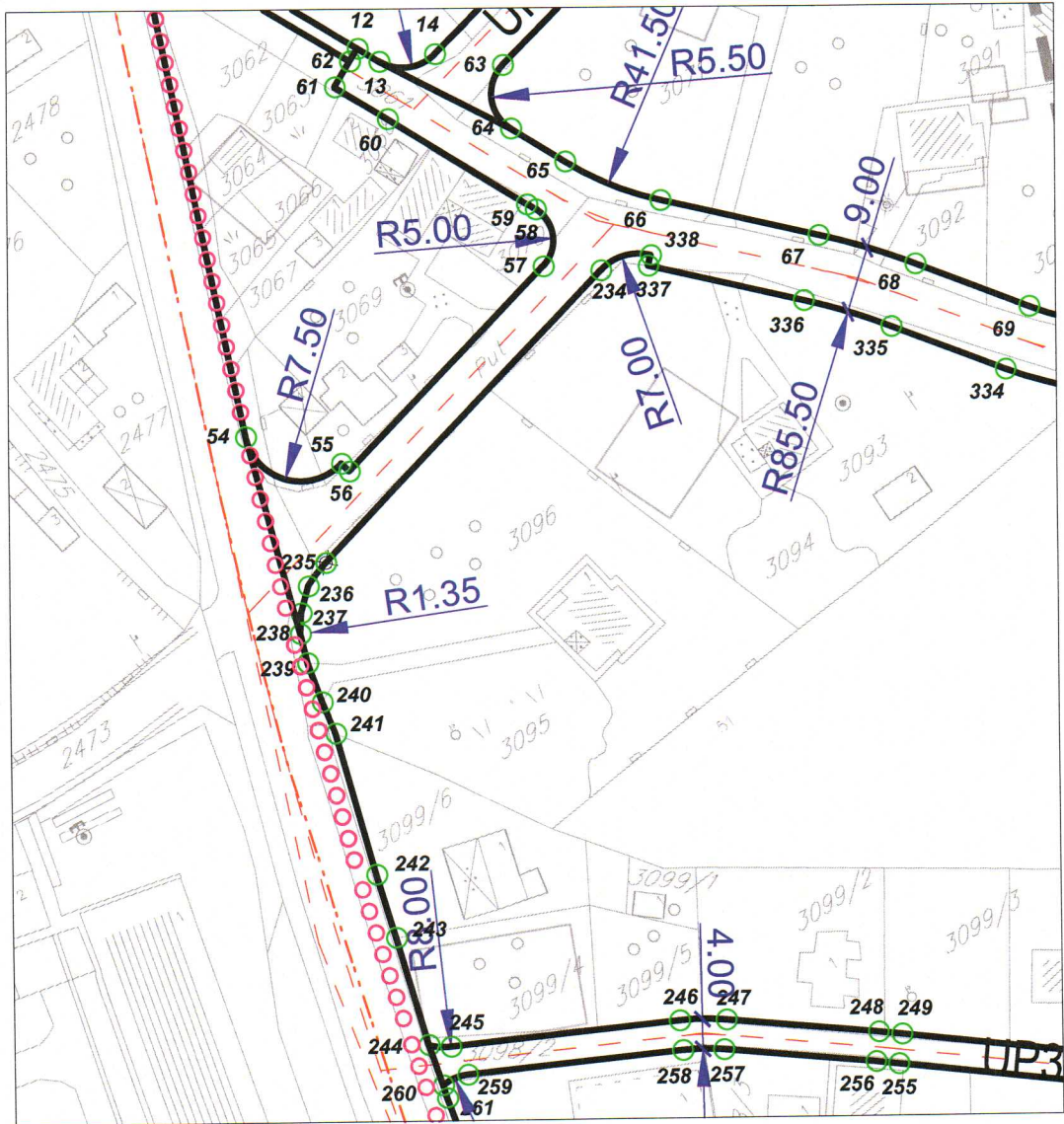


LEGENDA

	GRANICA OBUHVATA URBANISTIČKOG PLANA
	GRANICA URBANISTIČKOG BLOKA
	GRANICA ZONA RAZLIČITIH NAMJENA
	OZNAKA ZONA RAZLIČITIH NAMJENA
	OZNAKA BLOKA
	GRANICA URBANISTIČKE PARCELE
	OZNAKA URBANISTIČKE PARCELE
	OSOVINA KOLSKE SAOBRAĆAJNICE

CRNA GORA	
OPŠTINA BAR	
DETALJNI URBANISTIČKI PLAN "POLJE - ZALJEVO"	
Naručilac:	
Opština Bar	
Osnov:	
Odluka o donošenju Detaljnog urbanističkog plana "Polje Zaljevo" broj 030 - 185 od 09. 08. 2012.god. Skupština Opštine Bar, Predsjednica Branka Nikezić	
Grafički prilog:	
3B	PLAN PARCELACIJE javnih površina
Rukovodilac projekta i odgovorni planer:	
Vesna Limić, dipl. inž. arh.	
Autori priloga:	
Vesna Limić, dipl.inž.arh. Jelena Ignjatović, dipl.inž.arh. Milica Maksimović, dipl.inž.arh. Dušan Aleksić, dipl.inž.arh.	
Razmjera	1 : 1000
avgust, 2012. godine	





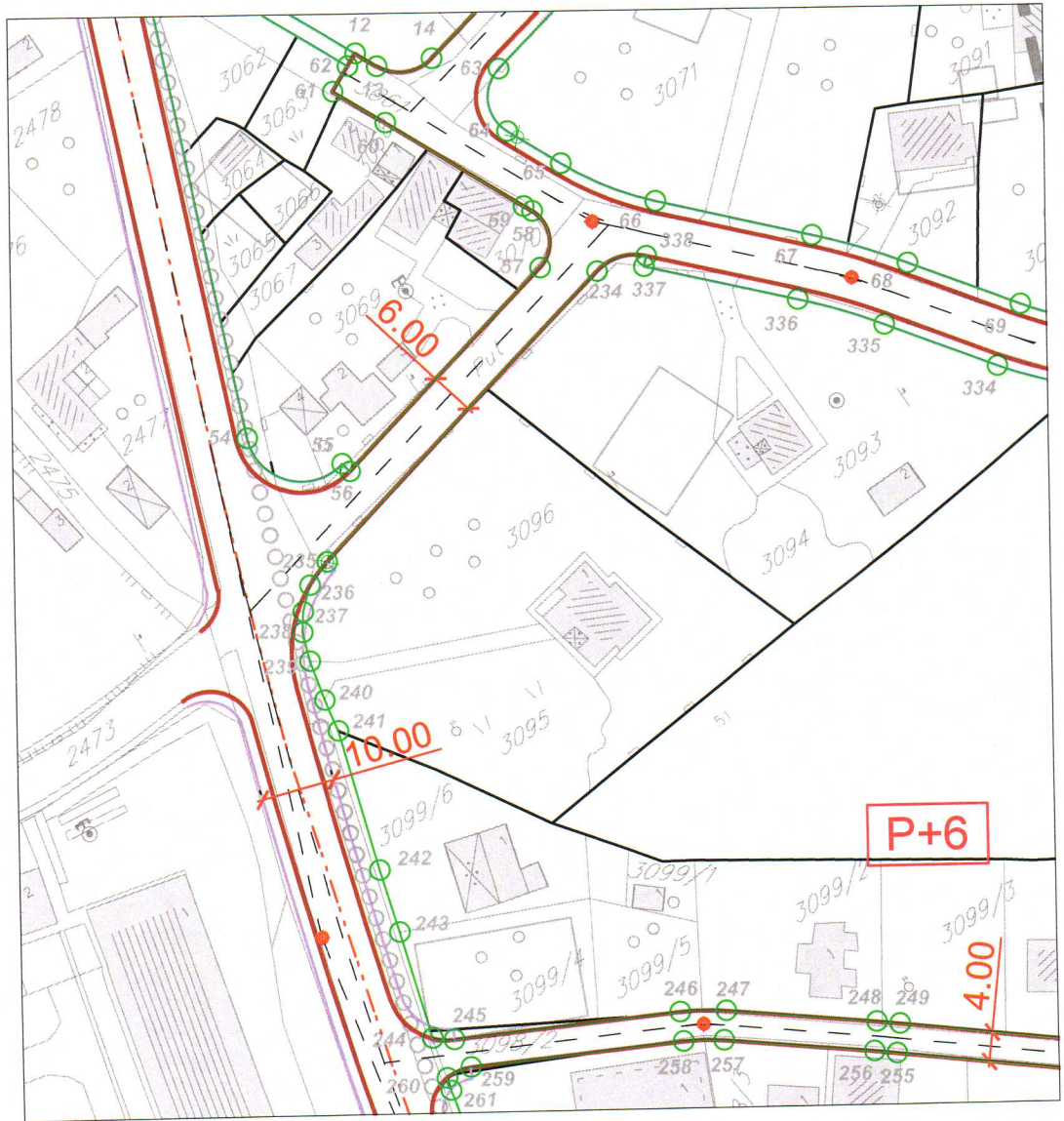


LEGENDA

	GRANICA OBUHVATA URBANISTIČKOG PLANA
	GRANICA URBANISTIČKOG BLOKA
	GRANICA ZONA RAZLIČITIH NAMJENA
	OZNAKA ZONA RAZLIČITIH NAMJENA
	OZNAKA BLOKA
	REGULACIONA LINIJA
	KOLSKE SAOBRAĆAJNICE
	NAJVEĆA DOZVOLJENA SPRATNOST OBJEKATA u skladu sa planiranom namjenom
	GEOLOŠKA REJONIZACIJA

CRNA GORA	
OPŠTINA BAR	
DETALJNI URBANISTIČKI PLAN "POLJE - ZALJEVO"	
Naručilac:	
Opština Bar	
Osnov:	
Odluka o donošenju Detaljnog urbanističkog plana "Polje Zaljevo" broj 030 - 185 od 09. 08. 2012.god. Skupština Opštine Bar, Predsjednica Branka Nikezić	
Grafički prilog	
4-1B	PLAN REGULACIJE
Rukovodilac projekta i odgovorni planer:	
Vesna Limić, dipl. inž. arh.	
Autor priloga	
Vesna Limić, dipl.inž.arh. Jelena Ignjatović, dipl.inž.arh. Milica Maksimović, dipl.inž.arh. Dušan Aleksić, dipl.inž.arh.	
Razmjera:	1 : 1000
avgust, 2012. godine	







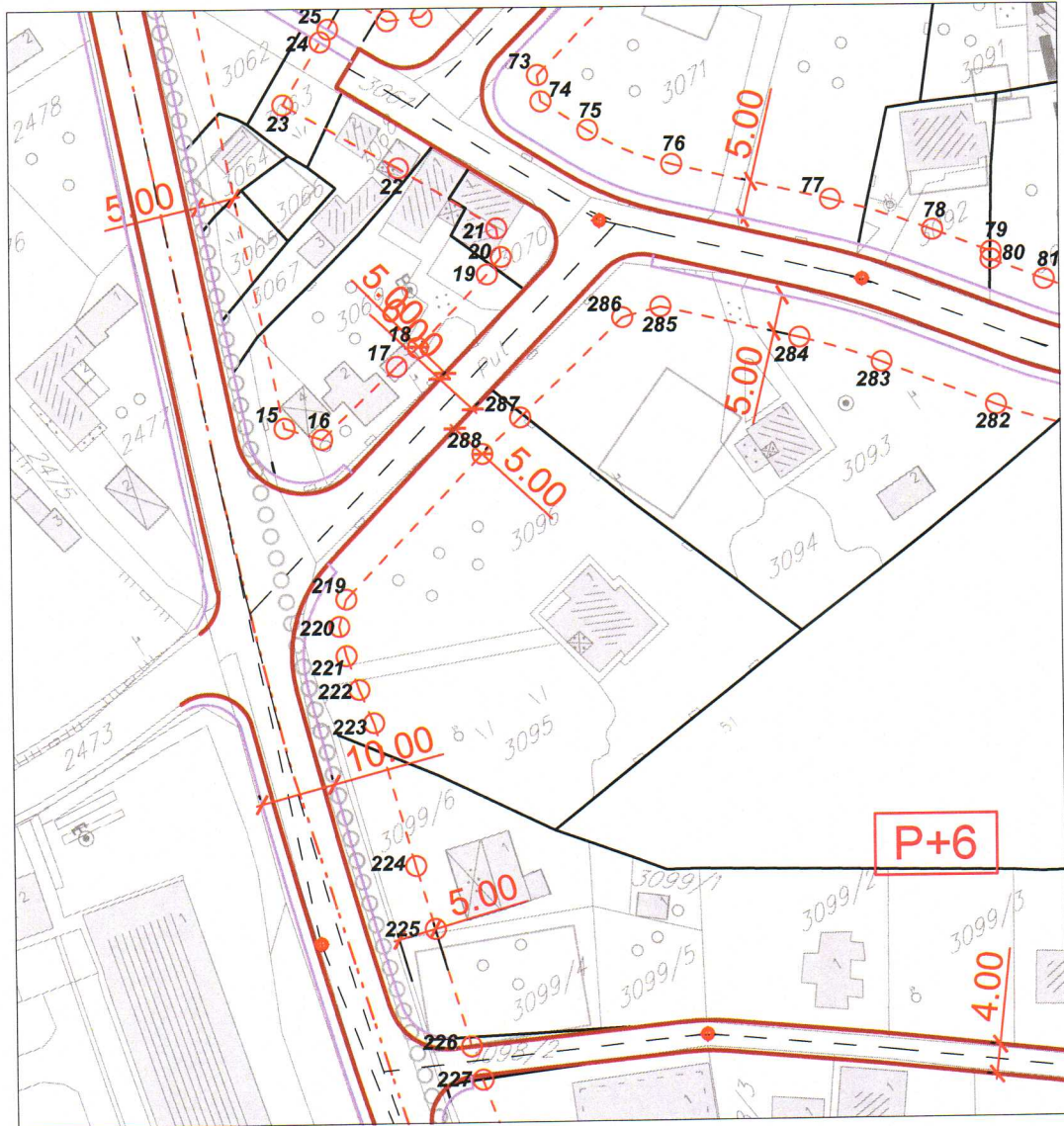
LEGENDA

	GRANIČA OBUHVATA URBANISTIČKOG PLANA
	GRANIČA URBANISTIČKOG BLOKA
	GRANIČA ZONA RAZLIČITIH NAMJENA
	OZNAKA ZONA RAZLIČITIH NAMJENA
	OZNAKA BLOKA

	GRAĐEVINSKA LINIJA NOVOPLANIRANIH OBJEKATA
	KOLSKE SAOBRAĆAJNICE
	NAJVEĆA DOZVOLJENA SPRATNOST OBJEKATA u skladu sa planiranom namjenom
	GEOLOŠKA REJONIZACIJA

CRNA GORA	
OPŠTINA BAR	
DETALJNI URBANISTIČKI PLAN "POLJE - ZALJEVO"	
Naručilac	Opština Bar
Osnov	Odluka o donošenju Detaljnog urbanističkog plana "Polje Zaljevo" broj 030 - 185 od 09. 08. 2012.god. Skupština Opštine Bar, Predsjednica Branka Nikezić
Grafički prilog	4-2B PLAN REGULACIJE SA KOORDINATAMA TAČAKA GRAĐEVINSKIH LINIJA
Rukovodilac projekta i odgovorni planer	Vesna Limić, dipl. inž. arh.
Autori priloga	Vesna Limić, dipl.inž.arh. Jelena Ignjatović, dipl.inž.arh. Milica Maksimović, dipl.inž.arh. Dušan Aleksić, dipl.inž.arh.
Razmjera	1 : 1000
avgust, 2012. godine	





KOORDINATE TAČKA REGULACIONIH LINIJA

234	6591967.90	4660632.21
235	6591915.68	4660619.85
236	6591911.99	4660618.54
237	6591909.20	4660616.00
238	6591907.54	4660613.71
239	6591906.17	4660609.89
240	6591904.86	4660604.40
241	6591904.00	4660599.87
242	6591898.06	4660581.14
243	6591895.52	4660572.64
244	6591891.16	4660558.32
245	6591893.47	4660556.52
246	6591920.68	4660542.51
247	6591925.91	4660539.14
248	6591941.93	4660526.43
249	6591944.38	4660524.45
250	6591992.88	4660484.33

330	6592022.37	4660495.32
331	6592024.30	4660504.96
332	6592033.57	4660567.42
333	6592032.47	4660572.34
334	6592005.48	4660591.22
335	6591996.01	4660604.45
336	6591988.21	4660613.85
337	6591973.49	4660629.21
338	6591974.57	4660630.25
339	6592145.52	4660358.49
340	6592246.97	4660316.46

KOORDINATE TAČKA GRAĐEVINSKIH LINIJA

219	6591915.05	4660614.56
220	6591912.24	4660612.01
221	6591910.88	4660608.20
222	6591909.77	4660603.47
223	6591908.86	4660598.64
224	6591902.83	4660579.63
225	6591900.30	4660571.18
280	6592029.24	4660565.49
281	6592027.29	4660568.75
282	6592001.41	4660588.31
283	6591991.95	4660601.54
284	6591984.60	4660610.39
285	6591971.50	4660624.06
286	6591966.48	4660625.64
287	6591947.76	4660621.94
288	6591940.89	4660620.68
289	6592135.12	4660543.25
290	6592132.65	4660540.01



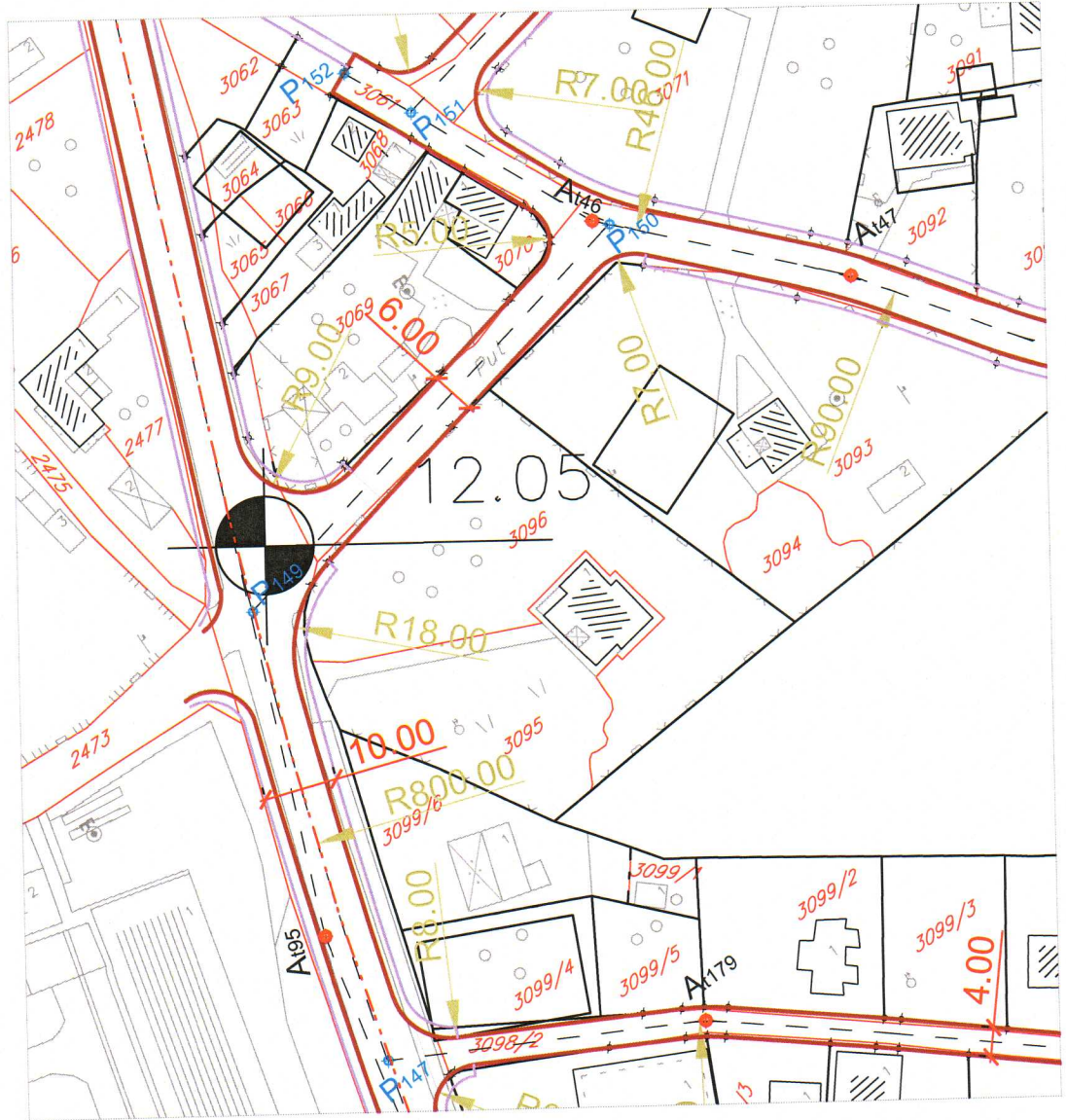


LEGENDA







	GRANICA OBUHVATA URBANISTIČKOG PLANA
	POSTOJEĆE SAOBRAĆAJNICE
	PLANIRANE SAOBRAĆAJNICE PO GUP-u
	OSOVINA SAOBRAĆAJNICE
	TEME SAOBRAĆAJNICE
	INTERNE SAOBRAĆAJNICE


CRNA GORA	
OPŠTINA BAR	
DETALJNI URBANISTIČKI PLAN "POLJE - ZALJEVO"	
Naručilac:	
Opština Bar	
Osnov:	
Odluka o donošenju Detaljnog urbanističkog plana "Polje Zaljevo" broj 030 - 185 od 09. 08. 2012.god. Skupština Opštine Bar, Predsjednica Branka Nikezić	
Grafički prilog:	
5B	PLAN SAOBRAĆAJA
Rukovodilac projekta i odgovorni planer:	
Vesna Lirić, dipl. inž. arh.	
Autori priloga:	
Ivana Marković, dipl.inž.grad. Nikola Ristić, dipl.inž.saob. Mirjana Pantić, dipl.inž.saob.	
Razmjera	1 - 1000
avgust, 2012. godine	






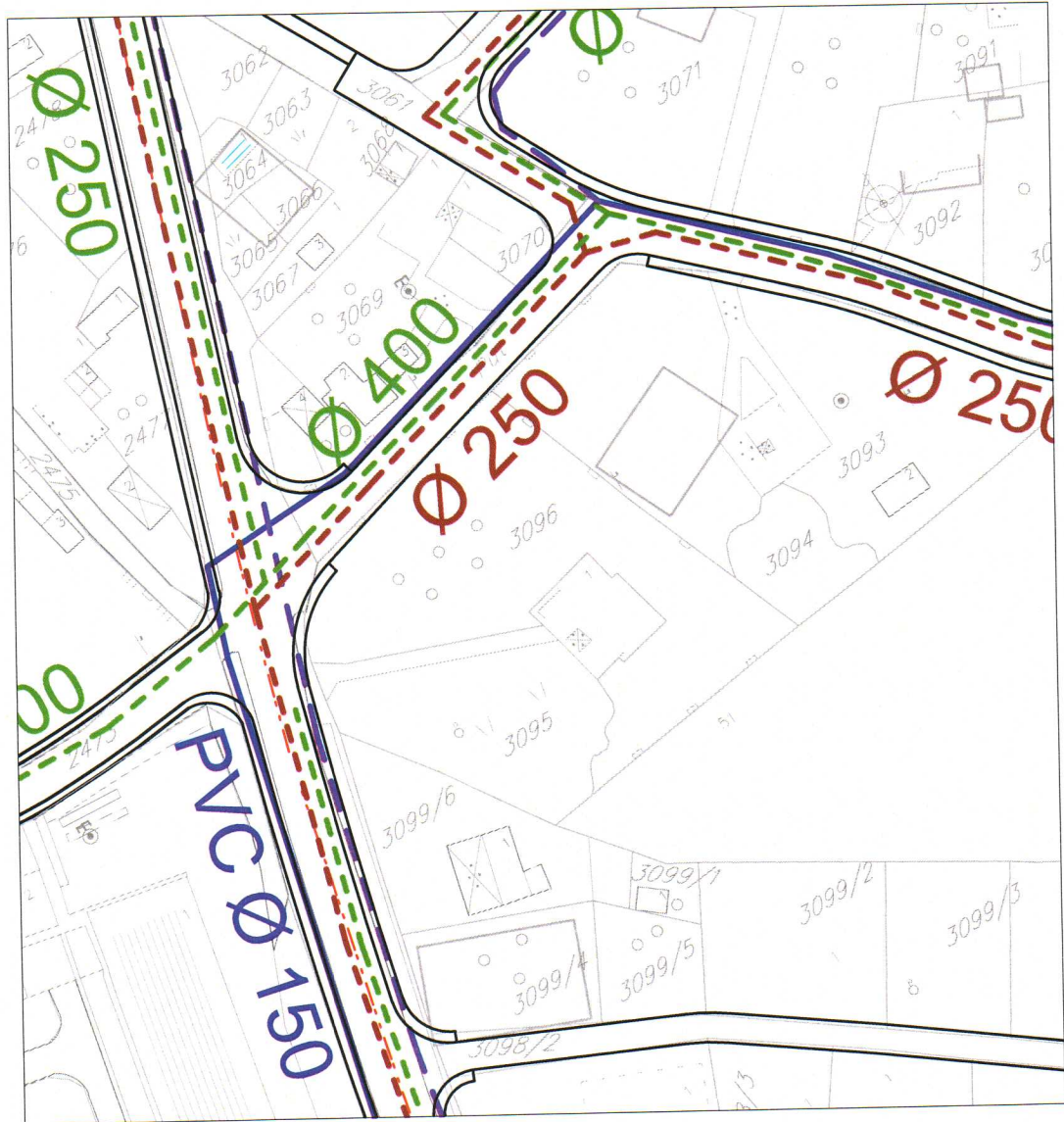


-  POSTOJEĆA VODOVODNA MREŽA - ZADRŽAVA SE:
-  REGIONALNI VODOVOD CRNOGORSKO PRIMORJE:
-  PLANIRANA VODOVODNA MREŽA
-  POSTOJEĆI FEKALNI KOLEKTOR
-  PLANIRANA MREŽA FEKALNE KANALIZACIJE
-  PLANIRANA MREŽA ATMOSFERSKE KANALIZACIJE

-  GRANICA OBUHVATA URBANISTIČKOG PLANA

CRNA GORA	
OPŠTINA BAR	
	
DETALJNI URBANISTIČKI PLAN "POLJE - ZALJEVO"	
Naručilac:	
Opština Bar	
Osnov:	
Odluka o donošenju Detaljnog urbanističkog plana "Polje Zaljevo" broj 030 - 185 od 09. 08. 2012.god. Skupština Opštine Bar, Predsjednica Branka Nikezić	
Grafički prilog:	
6B	PLAN HIDROTEHNIČKE INFRASTRUKTURE
Rukovodilac projekta i odgovorni planer	
Vesna Ljubic, dipl. inž. arh.	
Autori priloga	
Vojo Rajković, dipl. inž. građ.	
Razmjera	1 : 1000
avgust, 2012. godine	







Legenda:

	TS 35/10 kV, 2x8 MVA, nova
	TS 10/0, 4 kV, postojeća
	TS 10/0, 4 kV, zadržava se
	TS 10/0, 4 kV, 630 kVA, nova
	Urbanističke parcele za TS
	Koridor nadzemnog voda 10 kV
	Nadzemni vod 10 kV, postojeći
	Podzemni vod 35 kV, novi
	Podzemni vod 10 kV, novi
	Podzemni vod 10 kV, postojeći
	Podzemni vod 10 kV, ukidanje

LEGENDA TABLICE:

ZONA	Površina (ha)
	Društvena zona
	Društvena zona
	Društvena zona
	Društvena zona
	AN 2008
	AN 2008









--- GRANICA OBUHVATA URBANISTIČKOG PLANA

CRNA GORA	
OPŠTINA BAR	
DETALJNI URBANISTIČKI PLAN "POLJE - ZALJEVO"	
Naručilac:	Opština Bar
Osnov:	Odluka o donošenju Detaljnog urbanističkog plana "Polje Zaljevo" broj 030 - 185 od 09. 08. 2012.god. Skupština Opštine Bar, Predsjednica Branka Nikezić
Grafički prilog:	7B PLAN ELEKTROENERGETSKE INFRASTRUKTURE
Rukovodilac projekta i odgovorni planer:	Vesna Lunić, dipl. inž. arh.
Autori priloga:	Blažo Orlandić, dipl. inž. el.
Razmjera:	1 : 1000
avgust, 2012. godine	







-  POSTOJEĆI TELEFONSKI KABL POLOŽEN U ZEMLJI
-  POSTOJEĆA TT KANALIZACIJA (4x110) SA TT OKNOM broj 50
-  POSTOJEĆA TEL. KOMUTACIJA ("CENTRALA")
-  POSTOJEĆI OPTIČKI KABL
-  PLANIRANA TEL. KOMUTACIJA ("CENTRALA")
-  PLANIRANA TT KANALIZACIJA SA TT OKNOM (4x110)
-  PLANIRANA TT KANALIZACIJA SA TT OKNOM (2x 110)
-  PLANIRANI OPTIČKI KABL

 GRANICA OBUHVATA URBANISTIČKOG PLANA

 GRANICA ZONA RAZLIČITIH NAMJENA

 OZNAKA ZONA RAZLIČITIH NAMJENA

 OZNAKA BLOKA

 POVRŠINE ZA ŠKOLSTVO

 POVRŠINE ZA DJEČIJU ZAŠTITU

 POVRŠINE ZA SPORT

 POVRŠINE ZA ZDRAVSTVO

 POVRŠINE ZA MJEŠOVITE NAMENE


 POVRŠINE ZA CENTRALNE DJELATNOSTI

 POVRŠINE ZA POSLOVNE DJELATNOSTI

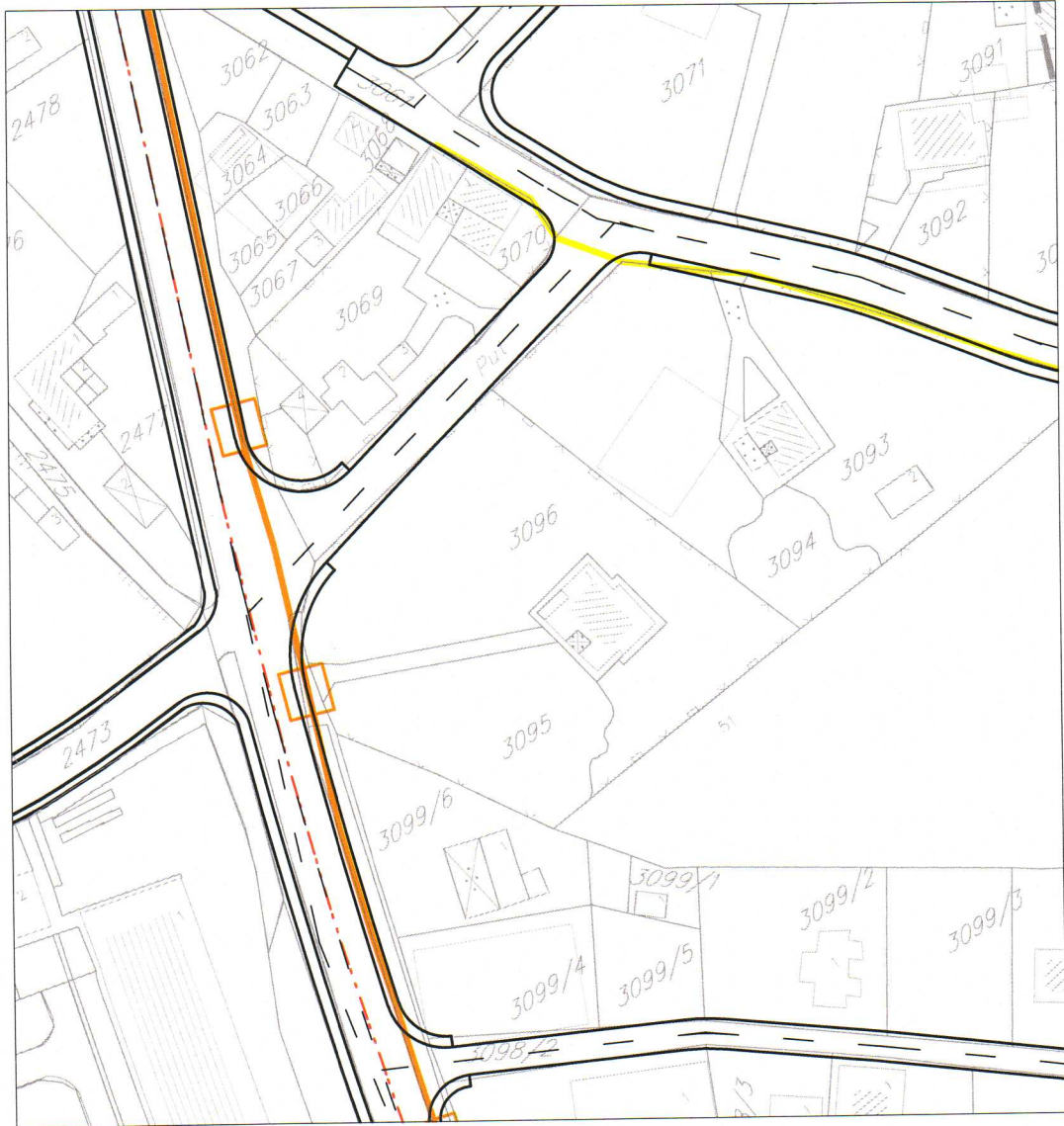
 PARKOVI

 LINEARNO ZELENILLO

 SAOBRAĆAJNICE - PRVA FAZA PO GUP - BAR 2020.

CRNA GORA	
OPŠTINA BAR	
	
DETALJNI URBANISTIČKI PLAN "POLJE - ZALJEVO"	
Naručilac:	
Opština Bar	
Osnov:	
Odluka o donošenju Detaljnog urbanističkog plana "Polje Zaljevo" broj 030 - 185 od 09. 08. 2012.god. Skupština Opštine Bar, Predsjednica Branka Nikezić	
Grafički prilog:	
8B	PLAN TELEKOMUNIKACIONE INFRASTRUKTURE
Rukovodilac projekta i odgovorni planer:	
Vesna Lemić, dipl. inž. arh	
Autori priloga:	
Radovan Jovanović, dipl. inž. telekom.	
Razmjera:	1 : 1000
avgust, 2012. godine	





TEHNIČKI USLOVI

Za izradu projektne dokumentacije za priključenje na hidrotehničku infrastrukturu

a) Opšti dio

Vodovod:

- o Za registrovanje utroška vode cijelog objekta potrebno je ugraditi vodomjer u šahti u skladu sa tehničkim propisima. Šaht treba da bude lociran u posjedu investitora, 1m od ivice parcele gledajući iz pravca mjesta priključenja na ulični cjevovod. Predvidjeti posebno mjerenje potrošnje vode za stambeni i poslovni dio objekta.
- o Mjerenje isporučenih količina vode u objektima koji će se graditi ili postavljati na teritoriji Opštine Bar će se vršiti sledećim vodomjerima:
 - a) U objektima za individualno stanovanje – višestambenim vodomjerima sa mokrim ili suvim mehanizmom klase tačnosti »C« ili više i pripremom za daljinsko očitavanje putem radio veze.
 - b) U objektima za kolektivno stanovanje – višestambenim vodomjerom sa mokrim ili suvim mehanizmom klase tačnosti »C« ili više i sistemom za daljinsko očitavanje putem radio veze.
 - c) U objektima za obavljanje djelatnosti ili za smještaj sa profilom priključka na javni vodovod od 50mm ili većim – kombinovanim elektromagnetnim ili ultrazvučnim vodomjerom istog profila sa mogućnošću daljinskog.
 - d) U poslovnim prostorima u objektu – višestambenim vodomjerom sa mokrim ili suvim mehanizmom klase »C« ili više i sistemom za daljinsko očitavanje putem radio veze i radio frekventnim ventilom ispred vodomjera.
- o U objektima za kolektivno stanovanje, vodomjeri se ugrađuju u zajedničkim dijelovima stambene zgrade (hodnicima i holovima) uz obaveznu ugradnju manuelnog magnetnog ventila ispred vodomjera.
- o Za objekte sa više od četiri stambene jedinice (stambene zgrade) može se predvidjeti ugradnja kontrolnih vodomjere za svaki ulaz posebno (vertikalno). Vodovodnu šahtu obavezno izvesti sa drenažom, penjalicama i poklopcem tako postavljenim da se vodomjer ne nalazi neposredno ispod otvora poklopca. Za svaku stambenu jedinicu predvidjeti ugradnju mjernih uređaja-vodomjera smještenih u kasetama na etažama, stalno dostupnim za očitavanje, kontrolu i održavanje (max jedan ormar za jedan sprat, uz mogućnost zaključavanja radi obezbjeđenja od oštećenja i krađe vodomjera). Vodomjeri sa horizontalnom osovinom se moraju postaviti isključivo horizontalno, odnosno sa vertikalnom osovinom isključivo vertikalno, sa pravim komadom cijevi 3D-5D ispred vodomjera. Ukoliko se predvidi baštenski hidrant neophodno je odrediti subjekt koji će izmirivati naknadu za utrošenu vodu.
- o Kod vodomjera profila Ø50mm i više obavezno se ispred vodomjera ugrađuje zatvarač, hvatač nečistoće, MDK komad, ravni komad za smirenje toka vode, a iza vodomjera ravni komad i zatvarač. Iza vodomjera na koji je spojena hidrantska mreža objekta ili sprinkler sistem za gašenje požara, obavezno se ugrađuje zaštitnik od povratnog toka (nepovratni ventil). Dužina ravnog dijela za smirenje toka ispred i iza vodomjera zavisi o profilu vodomjera. Prilikom dimenzionisanja vodomjernog šahta voditi računa o dimenzijama armatura i fazonskih komada koji se ugrađuju.
- o Za vrstu materijala priključka na vodovodnu mrežu predvidjeti PEHD (polietilen) ili PP (polipropilen). Maksimalno dozvoljeni profil priključka

- je $\varnothing 100\text{mm}$, pri čemu profil priključka mora biti manji od profila ulične cijevi na koju se planira priključenje.
- Direktno uzimanje vode iz javne vodovodne mreže preko hidroforskih uređaja, dozvoljeno je samo kod cjevovoda prečnika $\varnothing 200\text{ mm}$ i više. Uređaj za povišenje pritiska kod direktnog spoja na vodovodnu mrežu obavezno mora biti opremljen frekventnom regulacijom. Iz cjevovoda prečnika manjih od $\varnothing 200\text{mm}$ voda za uređaj za povišenje pritiska se može uzimati samo preko zatvorenog prelaznog rezervoara sa slobodnim nivoom vode.
 - Direktno uzimanje vode iz javnog cjevovoda za sprinkler instalaciju (preko priključka za objekat) dozvoljeno je samo u slučaju kada je ulični cjevovod prečnika većeg ili jednakog $\varnothing 250\text{ mm}$. Za prečnike uličnih cjevovoda manjeg od $\varnothing 250\text{ mm}$ potrebno je izgraditi rezervoar dovoljne zapremine za potrebe sprinkler instalacija. Rezervoari se u ovom slučaju pune iz uličnog cjevovoda u skladu sa hidrauličkim proračunom iz projekta.

Fekalna kanalizacija:

- Profil priključka i pad potrebno je odabrati u skladu sa izvedenim hidrauličkim proračunima, kao i na osnovu raspoloživih geodetskih kota. Minimalni profil priključka na gradsku kanalizacionu mrežu je $\varnothing 160\text{mm}$.
- Sva neophodna geodetska mjerenja i uzdužne profile, predvidjeti tehničkom dokumentacijom.
- Gradski sistem kanalizacione mreže je separatan, tako da se ne dozvoljava upuštanje atmosferskih voda u fekalnu kanalizaciju i obrnuto
- Nije dozvoljeno gravitaciono priključenje podrumskih i suterenskih etaža objekta na fekalnu kanalizaciju.
- Prilikom izrade projekta u dijelu ispuštanja otpadnih voda uzeti u obzir sve specifičnosti korisnika kanalizacije (kapacitet i tehnologija proizvodnje, količina, sastav i dinamika ispuštanja otpadnih voda, mogućnost recirkulacije i dr.), kao i ispoštovati "Pravilnik o kvaliteti i sanitarno-tehničkim uslovima za ispuštanje otpadnih voda u recipijent i javnu kanalizaciju, načinu i postupku ispitivanja kvaliteta otpadnih voda, min. broju ispitivanja i sadržaju izvještaja o utvrđenom kvalitetu otpadnih voda" (Sl.List CG br.45/08,9/10 i 26/12)
- Za materijal za izradu priključka na fekalnu kanalizaciju predvidijeti atestirane PVC kanalizacione cijevi za uličnu kanalizaciju (tjemene nosivosti min SN4) ili PP (polipropilen).
- Reviziona okna mogu biti kružnog ili četvrtastog poprečnog presjeka, monolitne AB, montažne AB i poliesterske izrade.
- Na mjestima gdje je moguć uticaj morske vode predvidijeti šahte od poliestera.

Atmosferska kanalizacija

- Neophodno je izvesti proračun oticanja sa predmetne parcele, krovova i uređenih površina i odabrati adekvatan profil priključka.
- Sa izvršenim geodetskim mjerenjima, dati uzdužne profile odvodnih kanala i raspoložive padove samog priključka.
- Reviziona okna i kišne slivnike projektovati u skladu sa tehničkim propisima za ovu vrstu djelatnosti.
- Za materijal za izradu priključka na atmosfersku kanalizaciju predvidijeti PVC ili PE (polietilen).
- Predvidjeti separatore za prečišćavanje voda sa parkinga i saobraćajnica, prije upuštanja ovih voda u gradsku atmosfersku kanalizaciju. Isto važi za sve zatvorene prostore u objektu koji služe za parkiranje automobila (garaže) površine veće od 50m^2 .
- Reviziona okna mogu biti kružnog ili četvrtastog poprečnog presjeka, monolitne AB, montažne AB i poliesterske izrade.

- o Na mjestima gdje je moguć uticaj morske vode predvidjeti šahte od poliestera

b) Postojeće hidrotehničke instalacije

- o U slučaju da je u granicama urbanističke parcele trasirana postojeća vodovodna cijev, koja se zadržava u planskom dokumentu, ili je planirana izgradnja nove mreže, neophodno je pridržavati se odredbi »Pravilnika o određivanju i održavanju zona i pojaseva sanitarne zaštite izvorišta i ograničenjima u tim zonama« („Službeni list Crne Gore“, br. 66/09 od 2. oktobra 2009.god.
Član. 32 - Pojas sanitarne zaštite određuje se oko glavnih cjevovoda i u zavisnosti od konfiguracije terena iznosi po 2m od osovine cjevovoda sa obje strane, a za cjevovode za vodosnabdijevanje do 200 stanovnika po 1m od osovine cjevovoda sa obje strane. U pojasu zaštite nije dozvoljena izgradnja objekata, postavljanje uređaja i vršenje radnji koje na bilo koji način mogu zagaditi vodu ili ugroziti stabilnost cjevovoda.
Za cjevovode profila DN 200mm i veće, u slučaju izgradnje objekata na trasi cjevovoda u zoni sanitarne zaštite, neophodno je obezbijediti slobodan prostor svijetlog otvora širine 4,0m i visine 3,0m.
- o Ako u granicama urbanističke parcele već postoji ili je planirana izgradnja fekalnog odnosno atmosferskog kolektora, nije dozvoljena izgradnja objekata, postavljanje uređaja i vršenje radnji u pojasu od 2m od osovine kolektora, koje na bilo koji način mogu ugroziti stabilnost cjevovoda.

c) Posebni dio

Priključenje na hidrotehničku infrastrukturu

- o Priključenje objekta na hidrotehničku infrastrukturu (vodovod, fekalnu i atmosfersku kanalizaciju) predvidjeti u skladu sa prostorno planskim dokumentom faza hidrotehnika.

d) Tehnička opremljenost projekta hidrotehničkih instalacija

I) Projekat unutrašnjih instalacija objekta

- Projekat treba da sadrži sve tekstualne i grafičke priloge za glavni projekat u skladu sa Pravilnikom o načinu izrade i sadržini tehničke dokumentacije. Projekat unutrašnjih instalacija vodovoda i kanalizacije treba izraditi u skladu s pravilima struke i odredbama važeće zakonske regulative, a mora obuhvatiti interne instalacije vodovoda i kanalizacije.

II) Projekat uređenja

- U projektu dostaviti preglednu situaciju u odgovarajućoj razmjeri sa jasno naznačenim mjestom priključenja na gradsku ulični vodovodnu i kanalizacionu mrežu.
- Na situaciji prikazati položaj sa naznačenim međusobnim rastojanjem planiranog objekta od postojećih i planiranih hidrotehničkih instalacija.
- Projektom obavezno prikazati detalj vodomjernog šahta - vodoinstalaterski i građevinski, sa specifikacijom i pravim dimenzijama fazonskih komada i armatura da bi dokazali usvojene dimenzije, osnovu i presjek kao i njegovu lokaciju na situaciji.

31 Tehnički direktor,
Alvin Tombarević

[Signature]



Izvršni direktor,
Zoran Pajović

[Signature]

UPRAVA ZA NEKRETNINE

PODRUČNA JEDINICA
BAR

Broj: 102-956-14049/2019

Datum: 19.06.2019.

KO: POLJE

Na osnovu člana 173 Zakona o državnom premjeru i katastru nepokretnosti ("Sl. list RCG" br. 29/07, "Sl. list CG" br. 73/10, 032/11, 040/11, 043/15, 037/17 i 17/18), postupajući po zahtjevu , , za potrebe izdaje se

LIST NEPOKRETNOSTI 502 - PREPIS

Podaci o parcelama

Broj Podbroj	Broj zgrade	Plan Skica	Datum upisa	Potes ili ulica i kućni broj	Način korišćenja Osnov sticanja	Bon. klasa	Površina m ²	Prinod
3095		15 50		Polje	Livada 1. klase NASLJEDE		207	1.55
3095		15 50		Polje	Dvorište NASLJEDE		500	0.00
3095	1	15 50	23/10/2017	Polje	Porodična stambena zgrada NASLJEDE		118	0.00
3096		15 50		Polje	Voćnjak 1. klase NASLJEDE		1377	57.97
Ukupno							2202	59.52

Podaci o vlasniku ili nosiocu

Matični broj - ID broj	Naziv nosioca prava - adresa i mjesto	Prava	Obim prava
1508940715560	LALEVIĆ PETAR BOSILJKA UL. MILOVANA JANKOVIĆA 11 V BEOGRAD	Svojina	1/1

Podaci o objektima i posebnim djelovima

Broj Podbroj	Broj zgrade	Način korišćenja Osnov sticanja Sobjnost	PD Godina izgradnje	Spratnost/ Sprat Površina	Prava Vlasnik ili nosilac prava Adresa, Mjesto
3095	1	Porodična stambena zgrada NASLJEDE	980	P 100	Svojina LALEVIĆ PETAR BOSILJKA UL. MILOVANA JANKOVIĆA 11 V 1508940715560

Ne postoje tereti i ograničenja.

Naplata takse je oslobođena na osnovu člana 17 Zakona o administrativnim taksama ("Sl. list CG, br. 18/19). Naplata naknade oslobođena je na osnovu člana 174 Zakona o državnom premjeru i katastru nepokretnosti ("Sl. list RCG" br. 29/07, "Sl. list CG" br. 73/10, 032/11, 040/11, 043/15, 037/17 i 17/18).



2
Ovlašćeno lice:

Mrdjan Kovačević dipl.pravnik

SPISAK PODNJETIH ZAHTJEVA NA NEPOKRETNOSTIMA					
Br. parcele podbroj	Zgrada	Predmet	Datum i vrijeme	Podnosilac	Sadržina
	PD				
3095/0		102-2-954-2261/1-2019	11.06.2019 11:27	NOTAR ŠKOPELJA, ZA MILAŠEVIĆ MLADENA	ZA UPIS ZABILJEŽBE UGOVORA O PRODAJI KO POLJE LIST 502
3095/0	1	102-2-954-2261/1-2019	11.06.2019 11:27	NOTAR ŠKOPELJA, ZA MILAŠEVIĆ MLADENA	ZA UPIS ZABILJEŽBE UGOVORA O PRODAJI KO POLJE LIST 502
3096/0		102-2-954-2261/1-2019	11.06.2019 11:27	NOTAR ŠKOPELJA, ZA MILAŠEVIĆ MLADENA	ZA UPIS ZABILJEŽBE UGOVORA O PRODAJI KO POLJE LIST 502

CRNA GORA

UPRAVA ZA NEKRETNINE

PODRUČNA JEDINICA: BAR

Broj: 460-dj-917/19

Datum: 18.06.2019.



Katastarska opština: POLJE

Broj lista nepokretnosti:

Broj plana: 10

Parcele: 3095, 3096

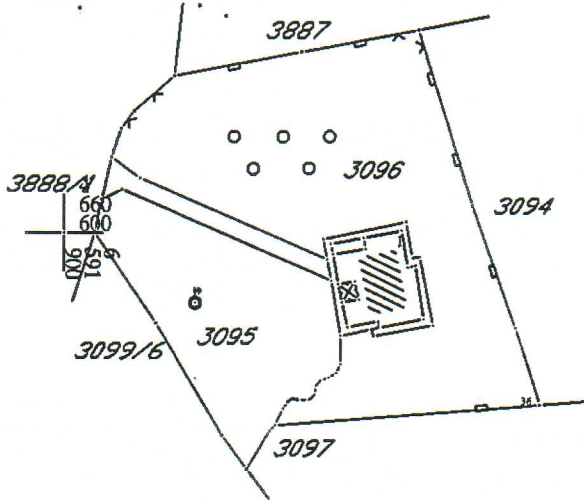
KOPIJA PLANA

Razmjera 1: 1000

4
660
700
592
000

4
660
700
592
000

S



4
660
600
592
000

4
660
500
592
000

4
660
500
592
000



1. PROJEKтни ZADATAK:

1) UVOD

Za potrebe investitora a na osnovu ovog projektnog zadatka, projektant treba da uradi idejno rješenje za: skladište, (investitor: Mladen Milašević iz bara)

2) CILJ I SVRHA IZRADE TEHNIČKE DOKUMENTACIJE

Projekat treba uraditi radi dobijanja saglasnosti Glavnog Gradskog / Državnog arhitekta, kako bi se stvorili uslovi za izradu Glavnog projekta i prijave građevinskih radova, izgradnje objekta kao i samo korišćenje istog.

3) PREDMET TEHNIČKE DOKUMENTACIJE (OPŠTI PODACI O OBJEKTU, LOKACIJA, NAMJENA, KAPACITET, FAZNOST GRADNJE, ZAHTJEVANI MATERIJALI I PODACI O ZAHTJEVANOM NIVOU INSTALACIJA I OPREME)

- opšti podaci o objektu

Na zadatoj lokaciji planirana je izgradnja skladišta, spratnosti prizemlje.

Objekat je ukupne bruto površine **538m²**,

neto površina objekta **504,14m²**

Objekat je od armirano-betonske konstrukcije, temelji, stubovi, noseći zidovi, grede i međuspratne konstrukcije su od armiranog betona, dok su pregradni zidovi od šuplje opeke.

Kolsko-pješački ulaz u lokaciju je sa sporednog lokalnog puta,

- Lokacija

DUP "POLJE-ZALJEVO", URBANISTIČKI BLOK - CJELINA BROJ 5, ZONA "CD", URBANISTIČKE PARCELE BROJ UP3035 I UP3096, ODNOSNO DJELOVI KATASTARSKIH PARCELA BROJ 3095 I 3096 KO POLJE

- namjena

Namjena objekta je skladište sa pretovarnim rampama i skladištima koja mogu da funkcionišu pod niskim temperaturama

- kapacitet

Objekat sadrži glavni ulaz sa svlačionicama za zaposlene, pretovarni pult, kancelariju, i tri komore od kojih su dvije manjih dimenzija.

- faznost gradnje

Objekti će se raditi u jednoj fazi.

- zahtjevani materijali

konstrukcija:

Konstruktivne zidove planirati kao AB platna

Međuspratnu tavanicu planirati kao AB ploču.

Krov:

Nad objektom planirati ravnani krov

podovi:

Podovi su planirani od ekopksida

zidovi:

Za konstruktivne zidove planirana su armirano-betonska platna i stubovi. Pregradni zidovi planirani su od giter blokova d=20 cm i blok opeke d=12 cm. Svi zidovi se malterišu i boje bijelom bojom, sem zidova u sanitarnom čvoru koje treba obložiti keramičkim pločicama. Sve zidove gletovati prije farbanja.

plafoni:

Sve plafone malterisati, gletovati i bojiti bijelom bojom, na određenim djelovima planirati spuštenu plafon

spoljni i unurašnji otvori:

Spoljašnji otvori planirani su od plastificiranog aluminijuma sa termoprekidom, ili ALD (spolja aluminijum, unutra drvo) i zastakljeni izolujućim "termoton" staklom.

Kao zaštita od sunca, na svim prozorima i balkonskim vratima planirane su roletne u boji bravarije.

Unutrašnja vrata planirana su od drvene građe.

spoljna obrada:

svi fasadni zidovi objekta oblažu se sendvič panelima sa ispunom od mineralne vune

hidro, termo i zvučna izolacija:

Na završnoj krovnoj ploči, na terasama, na dijelu poda u prizemlju, kao i u sanitarnim čvorovima planirana je hidro izolacija. Zvučna izolacija planirana je u svim međuspratnim tavanicama. Horizontalna termo izolacija planirana je ispod poda prizemlja i na završnoj krovnoj ploči objekta. vertikalna termo izolacija planirana je na svim fasadnim zidovima.

4) SPECIFIČNI ZAHTJEVI

Objekat planirati sa velikim otvorima, kako bi se dobila veća svjetlost u unutrašnjim prostorijama.

Projektom planirati primjenu savremene tehnologije gradnje, uz korišćenje savremenih materijala koji garantuju adekvatnu zaštitu enterijera objekta.

Primjeniti sve elemente dobrih fizičkih karakteristika kao preduslov zaštite od klimatskih uslova. Planirati krov kao ravnu AB ploču termo izolovanu.

5) POTPIS I OVJERA INVESTITORA

Investitor:
Mladen Milašević

Sastavni dio projektonog zadatka su i urbanističko-tehnički uslovi i geodetska podloga dostavljeni projektantu, i nalaze se:

1. urbanističko - tehnički uslovi - [folder 1](#)
stavka 1 Opšta dokumentacija, tačka 8
2. geodetska podloga - [folder 2](#)
stavka 4 Podloge za izradu tehničke dokumentacije

IZJAVA DA SU ISPOŠTOVANI PARAMETRI ZADATI URBANISTIČKO TEHNIČKIM USLOVIMA

DUP "POLJE-ZALJEVO", URBANISTIČKI BLOK - CJELINA BROJ 5, ZONA "CD",
URBANISTIČKE PARCELE BROJ UP3035 I UP3096, ODNOSNO DJELOVI
KATASTARSKIH PARCELA BROJ 3095 I 3096 KO POLJE prema elaboratu
parcelacije iznosi **2 180m²**

Izvod iz DUP-a:

Namjena: CD - izgradnja poslovnih i komercijanih objekta
Indeks zauzetosti 0,5 => 1 090m² u osnovi
Indeks izgrađenosti 2,2 => 5 450m² ukupan BGP nadzemno
Građevinska linija ka susjednim parcelama min 4m.
max spratnost je 6 nadzemnih etaža
Zelenilo 20% => 436m² zelenih površina

Planirano:

Namjena: skladište
zauzetost: u koeficijentima 0,25 => 538m²
izgrađenost: u koeficijentima 0,25 => 538m² nadzemno
Građevinska linija u skladu sa UTU i to ka susjednim parcelama min 4 m., manja
udaljenost uz priloženu saglasnost susjeda.
Zelenilo u koeficijentima 0,36 => 793m²

DIREKTOR:
arh. Branimir Leković dipl. ing.